




TU TENS QUE
EXPERIMENTAR A
NATUREZA
EXUBERANTE DO PARÁ

Viva o **PARÁ**


A AMAZÔNIA MAIS VIVA.



GOVERNO DO
PARÁ
POR TODO O PARÁ



O Pará é a porta de entrada da Amazônia.



O estado tem dimensões continentais e uma diversidade natural tão grandiosa quanto a sua territorialidade. Do Atlântico aos rios, do cerrado a densa floresta tropical, de serras e cachoeiras à campos alagados e manguezais. Viver o Pará é tudo de muito e revela uma infinidade de possibilidades para tu te conectares com a nossa natureza exuberante.

Nas próximas páginas te convidamos a conhecer algumas das principais belezas naturais do Pará. Tu vais passear por trilhas, parques, pinturas rupestres, imersões na floresta e contato com a cultura ancestral indígena.

Aproveita!

Viva o **PARÁ**

A AMAZÔNIA MAIS VIVA.

Ilha do Combu



Que tal olhar Belém de outro ângulo, sob a ótica do ribeirinho que vive do outro lado do rio Guamá? A visita à Ilha do Combu é uma experiência necessária. O cenário urbano fica para trás e tu passas a aproveitar a quarta maior ilha da cidade, em contato com a fauna, a flora e a gente amazônica. A cerca de 10 minutos de barco da capital Belém, a Ilha do Combu surpreende pela rica natureza e pelos atrativos, onde tu podes tomar um banho de rio com a incrível vista da cidade, caminhar pelas diversas trilhas entre as árvores centenárias da região e passear de barco enquanto observa as casas sobre o rio das comunidades que moram no local.


Um verdadeiro paraíso! Conhecido pela produção de açaí, cacau e, claro, suas opções de restaurantes, bares e espaços de lazer. Nos cardápios, os famosos peixes da região amazônica, açaí e sucos de frutas nativas. É a tua oportunidade de ter contato com a natureza convivendo em harmonia com o homem e conhecer o modo de viver de um ribeirinho.



Floresta Nacional dos Carajás

Extraordinária. Essa seria a palavra para definir a Floresta Nacional de Carajás sem precisar de mais. Com mais de 391 mil hectares de terras protegidas, a Flona é um verdadeiro santuário natural para a fauna e flora amazônicas. Conhecida mundialmente pela sua rica biodiversidade, essa unidade de conservação encanta por ter um Parque Zoobotânico, administrado pela Vale, com atrativos únicos a serem vivenciados em meio à natureza. Além de ter um dos maiores parques ferríferos do mundo nas suas terras.

Cachoeiras, cavernas, rios e serras compõem a paisagem da Flona e proporcionam momentos incríveis de aventura e lazer. Dentro do Parque Zoobotânico, que conta com uma área de 30 hectares, já foram catalogadas 5.000 amostras de plantas, mais de dez novas plantas registradas no Pará e uma nova espécie de planta registrada no Brasil. Além de mais de 360 animais, incluindo algumas espécies raras ou ameaçadas de extinção, como o gavião-real, ararajuba, onça-pintada, suçuarana, macaco-aranha-da-testa-branca e macaco-cuxiú. A Flona de Carajás é um convite à imersão na natureza.



Parque Estadual de Monte Alegre

O Parque Estadual de Monte Alegre (PEMA) é um verdadeiro museu a céu aberto que desperta o espírito aventureiro em qualquer um que visite o local. Localizado a 40km do centro da cidade de Monte Alegre, o PEMA foi recentemente escolhido como Patrimônio Cultural do Planeta pelo programa internacional "World Monuments Watch" (WWF), sendo o único brasileiro dos 25 selecionados.

O lugar é uma das mais importantes unidades de conservação do Pará e está inteiramente integrado à Área de Proteção Ambiental da Paytuna. Considerado o sítio arqueológico mais antigo da Amazônia sul-americana, o Parque é a casa de pinturas rupestres datadas de mais de 11 mil anos atrás espalhadas em cavernas, grutas e paredões de pedra que mostram a origem do homem nas Américas. Além disso, os visitantes podem fazer trilhas ecológicas e escaladas pelos 3,7 mil hectares de riquezas naturais do PEMA.




Floresta Nacional do Tapajós

Provavelmente tu já ouviste falar de Alter do Chão, não é mesmo? As praias mais bonitas do Brasil estão aqui no Pará. Mas, a região do Tapajós tem muito mais a oferecer do que as águas cristalinas dos seus rios. Uma imersão completa com a cultura ancestral indígena, árvores do tamanho de prédios e uma diversidade inimaginável de espécies nativas. Te apresentamos a Floresta Nacional do Tapajós!

Com aproximadamente 530 mil hectares, a Flona é tão grandiosa quanto sua importância ambiental e abrange os municípios de Aveiro, Placas, Rurópolis e Belterra, tendo seu principal acesso pela última cidade, distante cerca de 50 km de Santarém. As visitas a essa unidade de conservação movimentam a economia das 31 comunidades lá instaladas, que sobrevivem do manejo de recursos naturais, como o látex e sementes, que proporcionam a produção de artesanatos e móveis. Andar pela Floresta Nacional do Tapajós é uma vivência mágica, que te enche de conhecimento empírico.

Viva o **PARÁ**
A AMAZÔNIA MAIS VIVA.



GOVERNO DO
PARÁ

P O R T O D O O P A R Á