



INVENTÁRIO
TURÍSTICO

CURUÇÁ - PARÁ



Secretaria de
Estado de
Turismo





**SECRETÁRIA DE ESTADO DE TURISMO DO PARÁ
DIRETORIA DE POLITICAS PARA O TURISMO
COORDENAÇÃO DE ESTUDOS, PESQUISAS E INFORMAÇÕES
GERÊNCIA DE INFORMAÇÃO E ESTATÍSTICA
PREFEITURA DE CURUÇÁ**

**INVENTÁRIO DA OFERTA TURÍSTICA
DO MUNICÍPIO DE CURUÇÁ – PA**

BELÉM

2017



Secretaria de
Estado de
Turismo





GOVERNO DO ESTADO DO PARÁ

Simão Robson Jatene
Governador

José da Cruz Marinho
Vice-Governador

SECRETARIA DE ESTADO DE TURISMO – SETUR

Adenauer Marinho de Oliveira Góes
Secretário

Augusto Jorge Joy Neves Colares
Secretário Adjunto de Estado de Turismo

DIRETORIA DE ADMINISTRAÇÃO E FINANÇAS – DAFI

Albino José da Silva Barbosa
Diretor

DIRETORIA DE POLITICAS PARA O TURISMO – DPOT

Maria de Fátima da Silva Gonçalves
Diretora

COORDENAÇÃO DE ESTUDOS, PESQUISAS E INFORMAÇÕES – CEPI

Admilson Alcantara da Silva
Coordenador

GERÊNCIA DE ESTATÍSTICA E INFORMAÇÃO

Cléber Gomes da Silva
Gerente



Secretaria de
Estado de
Turismo





RESPONSABILIDADE TÉCNICA

Cleber Gomes da Silva – Bacharel em Turismo

IMAGENS

Acervo SETUR, 2016

PROGRAMAÇÃO VISUAL

Secretaria de Estado de Turismo do Pará

APOIO TÉCNICO

Joaquim Costa Pinto – CEPI


Isabela de Souza Sena – CEPI

Clélia Rosely Costa Coroa – CEPI

ESTAGIÁRIOS

Danielle da Luz Lobo

Tayná Marçal Oliveira Amaral





PREFEITURA DE CURUÇÁ

Prefeito

Jeferson Ferreira de Miranda

Vice-Prefeito

Hamilton Brito

Secretária Municipal de Turismo

Rafaela Sayuri de Lima Ohashi

Secretário Adjunto de Turismo

Henrique Alves de Campos

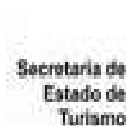
Turismóloga

Tiziane da Fonseca Matos

Apoio Técnico:

Raoch Vander S. Lima

Samuel Souza





FACULDADE PANAMAZÔNICA

Curso de Turismo-Turma Mercúrio

Equipe de Pesquisadores:

Agatha Cristhie Santos da Silva
Amanda Yasmin da Silva Maramaldo
Antonio Marcos Souza Silva
Camila Maciel Barroso
Carlos Eduardo Correa de Oliveira
Carlos Henrique Oliveira da Cunha
Giselia Guimaraes Oliveira
Isabelle Larry de Oliveira Cardoso
Jordiane Waladar Marques
Jose Daniel Ribeiro da Silva
Julio Cezar Raiol da Silva
Laise Drielle de Jesus Batista
Luciano Lisboa Mesquita
Nataline Saliene Ferreira Barros
Poliana Ramos Martins Cruz
Rafael Ricardo Rodrigues Fialho
Raqueline Morel Modesto
Regiane Negrao da Costa
Rodrigo Peres Carrera
Thayna Wynny Pinheiro Pearce

Coordenação do Curso de Turismo:

Ivaldo Silva



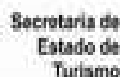
Secretaria de
Estado de
Turismo





SUMÁRIO

LISTA DE FIGURAS.....	10
APRESENTAÇÃO.....	12
INTRODUÇÃO.....	13
1 INFRAESTRUTURA DE APOIO AO TURISMO.....	16
1.1 INFORMAÇÕES BÁSICAS.....	16
1.1.1 Gestão municipal.....	16
1.1.2 Histórico do município.....	17
1.1.3 Características gerais.....	19
1.2 MEIOS DE ACESSO AO MUNICÍPIO.....	21
1.2.1 Rodoviário.....	21
1.2.1.1 Rodovias.....	21
1.2.1.2 Terminal rodoviário.....	22
1.3 SISTEMA DE COMUNICAÇÃO.....	23
1.3.1 Agência postal.....	23
1.3.2 Emissora de rádio.....	24
1.4 SISTEMA DE SEGURANÇA.....	24
1.4.1 Polícia civil.....	24
1.4.2 Polícia militar.....	24
1.4.3 Guarda municipal.....	25
1.4.4 Outros.....	25
1.5 SISTEMAS DE SAÚDE.....	26
1.5.1 Hospital.....	26
1.5.2 Unidade básica de saúde.....	27
1.5.3 Outros.....	31
1.6 SISTEMA EDUCACIONAL.....	37
1.6.1 Caracterização do Sistema de Educação.....	37
1.7 OUTROS SERVIÇOS E EQUIPAMENTOS DE APOIO.....	37
1.7.1 Compras especiais.....	37
1.7.2 Bancos.....	38
1.7.3 Serviços mecânicos.....	39



1.7.4 Posto de combustível.....	41
2 SERVIÇOS E EQUIPAMENTOS TURÍSTICOS.....	44
2.1 SERVIÇOS E EQUIPAMENTOS DE HOSPEDAGEM.....	44
2.1.1 Hoteleira e de apoio.....	44
2.2 SERVIÇOS E EQUIPAMENTOS DE ALIMENTAÇÃO.....	51
2.2.1 Restaurante.....	51
2.2 SERVIÇOS E EQUIPAMENTOS DE TRANSPORTE TURÍSTICO.....	57
2.2.1 Transportadoras turísticas e similares.....	57
2.3 SERVIÇO E EQUIPAMENTOS DE LAZER.....	57
2.3.1 Instalações Náuticas.....	57
2.3.2 Espaços livres e áreas verdes.....	59
2.4 OUTROS SERVIÇOS E EQUIPAMENTOS TURÍSTICOS.....	66
2.4.1 Posto de Informações.....	66
3 ATRATIVOS TURÍSTICOS.....	68
3.1 ATRATIVOS NATURAIS.....	68
3.1.1 Zona Costeira.....	68
3.1.1.1 Praia.....	68
3.1.1.2. Mangue.....	75
3.1.1.4 Outros.....	81
3.1.2 Hidrografia.....	83
3.2 ATRATIVOS CULTURAIS.....	93
3.2.1 Conjunto Arquitetônico.....	93
3.2.2 Arquitetura Civil.....	93
3.2.3 Arquitetura Religiosa.....	96
3.2.4 Arquitetura Funerária.....	98
3.2.5. Outros.....	99
3.2.6 Fomas de Expressão.....	100
3.2.7 Artesanato.....	101
3.3 ATIVIDADES ECONÔMICAS.....	102
3.3.1 Extrativista.....	102
3.3.2 Industrial Alimentícia.....	102
3.4 EVENTOS PROGRAMADOS.....	102



4. DIAGNOSTICO DO POTENCIAL TURÍSTICO.....	105
4.1 Caracterização Geral.....	105
4.2 Análise Macroambiental.....	107
4.2.1 Pontos fortes.....	107
4.2.3. Pontos fracos.....	108
4.2.4 Ameaças e oportunidades.....	108
4.3. Recomendações.....	108
4.4. Considerações finais.....	109
ANEXOS.....	110



Secretaria de
Estado de
Turismo




LISTA DE FIGURAS

Figura 1: Hospital Municipal Henrique de Christo Alves.....	27
Figura 2: Pier Trapiche Municipal.....	58
Figura 3: Bosque do Centenário.....	60
Figura 4: Bosque da Igualdade.....	60
Figura 5: Praça Coronel Horácio.....	61
Figura 6: São Benedito Achado – Praça Raimundo Christo Alves.....	62
Figura 7: Obelisco – Praça Dom Bosco – Abade.....	63
Figura 8: Praça Santos Reis.....	64
Figura 9: Memorial Nego “Oróia”.....	65
Figura 10: Orla dos Andirás.....	65
Figura 11: Atendimento no Posto de Informações Foto: Pesquisa de Campo, 2017.....	66
Figura 12: Faixa de Areia da Praia do Rato.....	73
Figura 13: Passeio turístico na Praia da Romana.....	75
Figura 14: Porto Pretinhos do Mangue.....	77
Figura 15: Área inundável do portinho do Pretinhos Mangue Foto: Acervo Prefeitura, 2017.....	77
Figura 16: Pontilhão da Ilha de Pacamurema.....	79
Figura 17: Ilha de Pacamurema.....	79
Figura 18: Ilha de Ipomonga.....	81
Figura 19: Orla de Caratateua.....	83
Figura 20: Trapiche no Rio Curuçá.....	84
Figura 21: Balneário Águas Verdes – Lazi.....	85
Figura 22: Rio Acaputeua.....	87
Figura 23: Balneário Manga.....	88
Figura 24: Balneário Parar Pra Ver.....	89
Figura 25: Rio São Pedro.....	90
Figura 26: Igarapé Marauá.....	91
Figura 27: Vista panorâmica do Centro Histórico.....	93
Figura 28: Palacete Barbosa de Lima.....	94
Figura 29: Palacete dos Andirás , localizada no Centro Histórico.....	95
Figura 30: Palacete “Christo Alves”.....	96



Figura 31: Igreja de Nossa Senhora do Rosário.....	97
Figura 32: Capela de São Maçal – Araquaim.....	98
Figura 33: Cemitério São Bonifácio.....	99
Figura 34: Localização dos principais atrativos.....	107





APRESENTAÇÃO

O Estado do Pará, através da Secretaria de Estado de Turismo, produz e atualiza continuamente o Inventário da Oferta Turística do Estado. Com isso, busca identificar recursos paisagísticos, culturais, humanos e financeiros para o desenvolvimento sustentável e duradouro desta atividade.


Hoje, Curuçá dá mais um passo adiante em sua história, com a elaboração em parceria com a Secretaria de Estado de Turismo (Setur), de seu Inventário da Oferta Turística. Um documento basilar que consiste no levantamento, identificação e registro dos atrativos turísticos, dos serviços e equipamentos e da infraestrutura de apoio ao turismo como instrumento base de informações para fins de planejamento, gestão e promoção da atividade, possibilitando a definição de prioridades para os recursos disponíveis e o incentivo ao desenvolvimento sustentável.

Um inventário é, sobretudo, um documento claro, objetivo e substancial para a consulta de gestores públicos, empresários, pesquisadores, profissionais da área e estudantes, que oferece dados confiáveis sobre a oferta turística de um destino, em três aspectos fundamentais: infraestrutura de apoio ao turismo, equipamentos e serviços turísticos e atrativos. Contribui diretamente para uma análise econômica do turismo e seu efeito multiplicador no desenvolvimento municipal.

Em síntese, é um diagnóstico real do potencial turístico de um município, suas características, deficiências e pontos críticos, permitindo a gestão pública municipal intervir nos aspectos chaves e assim promover ajustes necessários ao desenvolvimento socioeconômico local.

Adenauer Góes

Secretário de Estado de Turismo do Pará





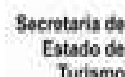
INTRODUÇÃO

O objetivo principal deste trabalho foi realizar o Inventário da Oferta Turística de Curuçá, contemplando os principais fatores de relevante interesse ou correlação com a atividade turística.

Este documento foi produzido com base na metodologia de Inventário da Oferta Turística institucionalizada pelo Ministério do Turismo (MTUR). Essa composição metodológica foi formulada de forma participativa e interdisciplinar, tendo como objetivo central auxiliar os municípios a identificar e planejar a atividade turística a partir de sua oferta. Para realização deste Inventário da Oferta Turística de Curuçá foi elaborado uma parceria com o apoio da equipe técnica da Secretaria de Turismo do Município e do curso de turismo da Faculdade Panamazônica – FAPAN.

O presente estudo está dividido em 3 capítulos estruturais, tratados conforme a metodologia do **MTUR** que se divide em três **categorias: A, B e C**. A **categoria A** trata da **infraestrutura de apoio ao turismo** contemplando informações sobre a gestão do município; serviços de apoio, formação histórica, economia, meios de acesso entre outras informações básicas importantes para a fase de diagnóstico local. Em seguida, temos a **categoria B**, que adentra à descrição dos serviços turísticos locais com suas especificidades, classificações, observações críticas e estrutura. Nessa categoria são levantados as informações referentes aos serviços e equipamentos de hospedagem, os principais serviços de alimentação, transporte turístico, agenciamento, serviços de lazer e cultura, entre outros.

Na **Categoria C**, estão dispostas informações dos atrativos naturais e culturais do município. Por fim, o documento traz um diagnóstico da Oferta Turística, elaborado pela Secretaria de Estado de Turismo do Pará, para fins de planejamento público e privado do turismo. No levantamento de campo, as informações são coletadas por meio de entrevistas realizadas junto a representantes da prefeitura e prestadores de serviços turísticos. Essa coleta depende, principalmente do convencimento e participação dos envolvidos. Todos os meios de hospedagem são identificados para visita técnica e entrevista com seus responsáveis. No caso dos serviços e equipamentos turísticos de alimentos e bebidas, são identificados os estabelecimentos localizados no entorno de atrativos, meios de acesso e de serviços e equipamentos de lazer e que ofereçam espaços sentados, priorizando a coleta de dados de restaurantes. Os transportes turísticos, agências e organizadoras de eventos também são pesquisados, sendo priorizados os estabelecimentos que





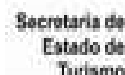
tenham como principal CNAE (Classificação Nacional de Atividades Econômicas) o exercício dessas atividades.

O processo de inventariação da oferta turística ocorre metodologicamente em três fases distintas: 1) Pesquisa de dados secundários; 2) Levantamento de campo e 3) Produção do relatório final.

A pesquisa de dados secundários caracterizou-se pela busca de informações básicas do município com fontes de informações diversas, a fim de facilitar o conhecimento sobre o território. Neste, ocorreu o levantamento de dados sociais, econômicos, demográficos e ambientais. Foram realizadas consultas a material bibliográfico, estudos anteriores, com destaque para o documento Estatísticas Municipais do Instituto de Desenvolvimento Econômico, Social e Ambiental do Pará e sites de informações institucionais.

A logística e articulação para a realização da pesquisa em Curuçá foram procedimentos realizados anteriores à viagem, em sua fase de planejamento das atividades de campo, que compreende a coleta de informações preliminares de equipamentos e serviços de apoio e turístico e indicação de atrativos culturais e naturais. No caso, desse município, as atividades de campo contaram com a participação de representantes da comunidade em reuniões preliminares para ajudar a estabelecer o roteiro de visitação e posteriormente foram apresentados os resultados preliminares a todos os envolvidos. No levantamento de campo foram visitadas instituições públicas, empresas prestadoras de serviços turísticos e atrativos naturais e culturais. Foram utilizados formulários da Categoria B e C e GPS para coleta de dados, sendo configurado com Datum WGS84 ou World Geodetic System e que permite utilização de ferramentas disponíveis na Web, com coordenadas configuradas em graus, minutos, segundos. As entrevistas foram realizadas por técnicos da Secretaria de Estado de Turismo no período de 22 a 25/03/2017..

Após o levantamento de campo, os pesquisadores realizaram a organização de informações e a iniciaram a produção do relatório com a sistematização dos dados coletados em campo para posterior entrega do documento e sua inserção no site da SETUR/PA. Depois de realizado o levantamento dos dados primários e secundários, conferidos e validados, foram sintetizados em formato de relatório técnico em cópias impressas e digitais, a serem disponibilizadas na base de dados virtuais e físicos da Secretária de Estado de Turismo do Pará, assim como aos órgãos e entidades parceiras e aos demais interessados no assunto, com a finalidade de posterior consulta.



CATEGORIA A



INFRAESTRUTURA DE APOIO AO TURISMO



1 INFRAESTRUTURA DE APOIO AO TURISMO

1.1 INFORMAÇÕES BÁSICAS

1.1.1 Gestão municipal

Endereço da Prefeitura: Praça Coronel Horácio, 60 – Bairro: Centro - CEP: 68.750-000.

CNPJ: 05.171.939/0001-32.

Telefone: (91) 3722-1103.

Endereço eletrônico (e-mail): contato@curuca.pa.gov.br

Sítio eletrônico (site/página web): <http://www.curuca.pa.gov.br>

Nome do prefeito: Jeferson Ferreira de Miranda.

Nomes das secretarias:

- Secretária de Administração;
- Secretaria de Assistência Social;
- Secretaria de Cultura;
- Secretária de Esporte, Lazer e Juventude;
- Secretaria de Finanças;
- Secretaria de Integração;
- Secretaria de Segurança;
- Secretaria de Turismo;
- Secretária Municipal de Educação;
- Secretária Municipal de Meio Ambiente e Sustentabilidade;
- Secretária Municipal de Obras e Serviços Urbanos;
- Secretária Municipal de Saúde.

Nome do órgão oficial de turismo: Secretaria Municipal de Turismo


Endereço: Rua dos Rosários, SN (Posto de Informações Turísticas)

Bairro: Centro

CEP: 68750-000

Telefones: (91) 37221668

Endereço eletrônico (e-mail): Não





Sítio eletrônico (site/página web): Não

Quantidade de funcionários (nº): 04

Formação superior em Turismo (graduação e/ou especialização) (nº): 02

Instâncias de governança, associativas, parcerias e outros (Municipal/ Estadual/ Regional/ Nacional/ Internacional): Não

Legislação turística (nº/data/ementa): Não

Lei orgânica do município: lei nº 001 / 2003

Conselho Municipal do Turismo: lei nº 1.807/1997

Legislação de ocupação do solo: lei nº 1867 / 2001

Plano Diretor: lei nº 1919 / 2006

Regime Jurídico Constituído: lei nº 1756 / 2003

Código Tributário do Município: lei nº 1268 / 84

Código de Postura: lei nº 1887 / 2005

Lei de Patrimônio Histórico e Cultural Municipal: Lei 1976/2009

Serviços de abastecimento de água: O serviço de abastecimento de água atende cerca de 34.232 moradores, de acordo com dados do IBGE de 2010.

Serviços de energia elétrica (rede, consumidores): Atendida pela Rede Celpa com escritório na Rua João Gualberto de Campos , 157 - Centro

Serviços de coleta lixo: Atende a cerca de 34.232 moradores segundo dados do IBGE, 2010

Deposição e tratamento de lixo: Realizado pela Prefeitura

Serviço de reciclagem (tipo): Não

Serviços de comunicação: Acesso a internet, TV aberta, rádios.

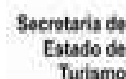
Serviço de informação turística: Atendimento ao visitante realizado pelo posto de informações turísticas.

Divulgação: Não

1.1.2 Histórico do município¹

Origem do nome do município: Segundo o Professor Coutinho de Oliveira, tem o significado de “lugar onde há seixos ou cascalhos”, pois Curu = seixos ou cascalhos em tupi, afirma o estudioso do assunto. Há também indícios de Curuçá significar “Cruz Grande”, que é a definição mais popular, devido ao cruzamento dos rios Muriá, Curuçá e Araquaim. E ainda uma terceira opinião de ser

1 Prefeitura de Curuçá.






“lugar de muita música”, na concepção do Professor “Passito” de Vila Maú.

Data da fundação: Século XVIII.

Data da emancipação: 14 de maio, pois Curuçá foi elevada à categoria de cidade pela Lei 236 de 14 de maio de 1895 pelo ato do Governador Lauro Benjamim Nina Sodré da Silva.

Fundadores: Jesuítas e Francisco Xavier de Mendonça Furtado.

Outros fatos de importância histórica: Elevada à categoria de Vila com a denominação de Vila Nova Del Rei, em 1757. Sede na antiga missão de Curuçá. Pela carta Régia de 06-06-1758, a vila foi extinta. Elevada novamente à categoria de Vila com a denominação de Curuçá, pela Lei provincial nº 167, de 21-11-1850, reinstalada em 07-01-1853. Distrito criado com a denominação de Curuçá, pela Lei provincial nº 271, de 16-10-1854. Pela Lei provincial nº 610, de 21-10-1869, é criado o Distrito de Marapanim e anexado ao Município de Curuçá. Pela Lei provincial nº 802, de 04-03-1874, foi desmembrado do Município de Curuçá o Distrito de Marapanim. Elevado à categoria de município. Elevado à condição de cidade com a denominação de Curuçá, pela Lei provincial nº 236, de 14-05-1895. Em divisão administrativa referente ao ano de 1911, o município é constituído do distrito sede. Pelo Decreto estadual nº 6 de 04-11-1930, o Município de Curuçá é extinto, sendo seu território anexado aos municípios de São Caetano de Odivelas e Vigia. Pelo Decreto estadual nº 111, de 21-01-1931, é criado Município de Marapanim, passando o Distrito de Curuçá a pertencer ao município de Marapanim desmembrado dos municípios de São Caetano de Odivelas e Vigia. Pelo Decreto estadual nº 680, de 27-06-1932, transfere o distrito de Curuçá do município de Marapanim para o de Castanhal. Elevado novamente à categoria de município com a denominação de Curuçá, pelo Decreto nº 1136, de 28-12-1933. Em divisão administrativa referente ao ano de 1933, o município é constituído do distrito sede. Em divisões territoriais datadas de 31-XII-1936 e 31-XII-1937, o município aparece constituído de 4 distritos: Curuçá, Lauro Sodré, Ponta de Ramos e Terra Alta. Pelo Decreto-lei estadual nº 2972, de 31-03-1938, é criado o distrito de Santa Luzia e com terras desmembradas do Distrito de Lauro Sodré e anexado ao Município de Curuçá. Sob o mesmo decreto é extinto o Distrito de Terra Alta, passando seu território anexado ao Distrito de Lauro Sodré. Pelo Decreto-lei estadual nº 3131, de 31-10-1938, é criado novamente o Distrito de Terra Alta com terras desmembradas do distrito de Lauro Sodré e anexado ao Município de Curuçá. No quadro fixado para vigorar no período de 1939-1943, o município aparece constituído de 6 distritos: Curuçá, Lauro Sodré, Monte Alegre, Ponta de Ramos, Santa Luzia e Terra Alta. Pelo Decreto-lei estadual nº 4505, de 30-12-1943, o Distrito de Monte Alegre passou a denominar-se Maú e o Distrito de Santa Luzia a denominar-se Murujá. O mesmo decreto citado





transfere o distrito de Maú ex-Monte Alegre do Município de Curuçá para o de Marapanim. Em divisão territorial datada de 1-VII-1950, o município constituído de 5 distritos: Curuçá, Lauro Sodre, Ponta de Ramos, Murajá e Terra Alta. Assim permanecendo em divisão territorial datada de 1-VII-1960. Pela Lei estadual nº 2460, de 29-12-1961, são criados os distritos de Araquaim, Boa Vista do Iririteua, Mutucal, Mazaré de Mocajuba e Vista Alegre e anexado ao Município de Curuçá. Em divisão territorial datada de 31-XII-1963, o município constituído de 10 distritos: Curuçá, Araquaim, Boa Vista do Iririteua, Lauro Sodré, Murajá, Mutucal, Nazaré de Mocajuba, Ponta de Ramos, Terra Alta e Vista Alegre. Assim permanecendo em divisão territorial datada de 1-I-1979. Em divisão territorial datada de 18-VIII-1988, o município aparece constituído de 5 distritos: os mesmos da divisão de 1960. Pela Lei estadual nº 5699, de 13-12-1991, desmembra do município de Curuçá o Distrito de Terra Alta. Elevado à categoria de município. Em uma divisão territorial datada de 1-VI-1995, o município é constituído de 4 distritos: Curuçá, Lauro Sodré, Murajá e Ponta de Ramos. Assim permanecendo em divisão territorial datada de 2007.

1.1.3 Características gerais

Aniversário do município: 04 de outubro.

Nome do(a) Santo(a) Padroeiro(a): Nossa Senhora do Rosário.

Dia do(a) Santo(a) Padroeiro(a): 3º domingo de setembro.

Outros feriados municipais: 04 de outubro – Aniversário de Curuçá / 3º domingo de setembro – Círio de Nossa Senhora do Rosário / 3º domingo de dezembro – Festividade de São Benedito / Dia 14 de maio – Emancipação Política do Município.

Área total do município (km²): 672,675. (IBGE, 2016).

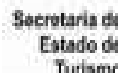
População total (nº hab.): 34.294 (IBGE, 2010).

Coordenadas geográficas: -0°43'47.34"- 47°50'56.51"

Municípios limítrofes: São Caetano de Odivelas ao oeste, São João da Ponta ao sudeste, Terra Alta ao sul, Marapanim ao leste e ao norte o oceano Atlântico.

Distância da capital (km): 136.

Temperatura e chuvas (média, mínima, máxima em °C): O clima do município insere-se na categoria equatorial amazônico, do tipo Am da classificação de Köppen. Caracteriza-se pelas temperaturas elevadas, com média de 27 °C, pequena amplitude térmica e precipitações abundantes que ultrapassam os 2.000 mm anuais, sendo os meses mais chuvosos de janeiro a junho, e os menos chuvosos, de julho a dezembro.



Altitude média (em m): 2.766 mm.

Hidrografia²: O rio Mocajuba é um dos mais importantes do Município, formado pelo igarapé Pimenta e por outros tributários sem grande expressão, servindo de limite natural, a oeste, entre os municípios de Curuçá e São Caetano de Odivelas. Esse rio corre na direção sudeste-noroeste, formando meandros, para depois tomar a direção norte, até desembocar no Oceano Atlântico. Apresenta-se largo em grande parte do seu trecho, atravessando os povoados conhecidos como Nazaré do Mocajuba e Murajá. Recebe vários afluentes, sendo os da margem direita os de maior importância para o município, como os rios Tijoca e Candeua, e o furo Maripanema ou Muriá, que banha o povoado de São João do Abade. Curuçá possui várias ilhas de considerável extensão e de formação recente, como as ilhas Mutucal, Ipomonga, Mariteua, Pacamurema, Cipoteua e Santa Rosa, que se comunicam com uma infinidade de furos e possuem belas praias, banhadas pelo Atlântico, como as das ilhas Mariteua e Cipoteua, localizadas ao norte do município. O rio Curuçá é o segundo mais expressivo do município, sendo que é no seu afluente da margem esquerda, o rio Baunilha, que se encontra a sede Municipal. Outro curso de maior importância é o igarapé Araquaim, que parte da montante do povoado de Araquaim e recebe, pela margem esquerda, o igarapé Cachoeira, dirigindo-se em direção a noroeste, onde deságua numa das reentrâncias da baía de Curuçá. Na porção meridional do município, destaca-se o rio Braço Esquerdo do Marapanim, limitando Curuçá com o município de Castanhal.

Cobertura vegetal³: A cobertura vegetal original, formada pela Floresta Primitiva, foi removida em consequência dos desmatamentos, ocorridos de forma intensiva e extensiva, para o plantio de espécies agrícolas de subsistência. Devido a isso, atualmente, o predomínio da cobertura florestal do município é formado por Florestas Secundárias. É importante, também, a presença das Florestas de mangue ou manguezais, que ocupam as porções litorâneas e semi-litorâneas, onde existe a influência da salinidade da água do mar.

Geologia e relevo⁴: A geologia do município de Curuçá apresenta-se, em grande parte, formada pelos sedimentos da Formação Barreiras de idade Terciária, principalmente constituindo as partes mais internas de seu território, e pelos sedimentos Inconsolidados datados do Quaternário Atual e Subatual, localizados na zona litorânea. Da referida estrutura resulta a pobreza morfológica, que

2 FUNDAÇÃO AMAZÔNIA DE AMPARO A ESTUDOS E PESQUISAS (FAPESPA). Estatísticas Municipais Paraenses: São Caetano de Odivelas. / Diretoria de Estatística e de Tecnologia e Gestão da Informação. – Belém, 2016.

3 Ibidem

4 Ibidem



inclui as áreas de planícies de inundações, terraços e esporádicos restos de tabuleiros, inseridos em duas unidades morfoestruturais do relevo regional: Planalto Rebaixado da Amazônia (da Zona Bragantina) e Litoral de “Rias”.

Principais atividades econômicas: O extrativismo de pescado e frutos do mar é a principal atividade econômica do município de Curuçá. A pesca artesanal é responsável pela captura de toneladas de peixes de várias espécies, que além de garantir o próprio consumo, ainda ajuda a abastecer outras cidades do nordeste paraense e feiras livres de Belém, além de Santa Catarina e Cidades do Nordeste Brasileiro. Dentre as espécies, citamos a uritinga, gurijuba, pescada amarela e dourada. A vila de São João do Abade está entre os importantes terminais pesqueiros do estado, aqui funciona uma das principais Indústrias de pescado do Pará, a empresa exporta peixes beneficiados para a Europa e os Estados Unidos da América. Curuçá também figura como um dos principais produtores de mariscos e frutos do mar.

Fluxo de visitantes anual (nº e ano base): Não há registro atualizado.

Meses de alta temporada: Janeiro, fevereiro, junho e novembro

Origem dos visitantes/turistas: Estadual

Atrativos mais visitados: Carnaval, São João do Abade e Caratateua

Segmentos ou tipos de turismo em que é especializado: Turismo Cultural e Pesca Esportiva

1.2 MEIOS DE ACESSO AO MUNICÍPIO

1.2.1 Rodoviário

1.4.1.1 Rodovias

Rodovia PA 136

Jurisdição: Estadual.

Entidade Responsável: Secretaria de Estado de Transportes – SETRAN.


Endereço: Av. Almirante Barroso, 3639 – Bairro: Souza, Belém – PA.

Telefone: (91) 4009-3800.

Endereço eletrônico (e-mail): Não informado.

Sítio eletrônico (site/página web): <http://setran.pa.gov.br/site/>

Sinalização turística: Distância de destino e orientação de destino.





Extensão da rodovia no âmbito do município (km): 10 km².

Faixas de rolamento: Mão dupla e acostamento.

Pavimentação: Asfalto.

Pedágio: Não.

Municípios vizinhos interligados pela rodovia: Castanhal, São Francisco e Igarapé Açu.

Equipamentos e serviços ao longo da rodovia: Posto de combustível, alimentação, hospedagem, polícia rodoviária, polícia militar, serviços mecânicos, socorro mecânico, socorro médico, produtos típicos e supermercado.

Estruturas ao longo da via: Não

Questões ambientais/sociais visíveis ao longo da rodovia: Não.

Estado geral de conservação: Bom

1.2.1.2 Terminal rodoviário

Terminal Rodoviário Cândido Cunha

Razão social: Prefeitura Municipal de Curuçá.

CNPJ: 05.171.939/0001-32.

Cadastur: Não informado.

Natureza: Pública.

Coordenadas geográficas: -0°43'51.7"-47°51'23.5"

Endereço: Avenida Paes de Carvalho, s/n – Bairro: Rodoviário.

CEP: 68.750-000.

Telefone: (91) 993079360.

Endereço eletrônico (e-mail): Não informado.

Sítio eletrônico (site/página web): Não possui.

Autoridades rodoviárias outras: Não

Sinalização turística: Não

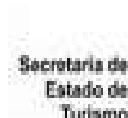
Atendimento ao público em língua estrangeira: Não.

Informativos impressos: Não.

Dias de funcionamento: Todos os dias da semana, inclusive feriados, das 06h às 19h.

Fluxo de passageiros anual (n°): Não informado

Origem dos passageiros: Estadual





Equipamentos e serviços: Estacionamento próprio, instalações sanitárias, táxi, lanchonete/bar,

Sala de embarque/desembarque (capacidade sentada): 09 lugares

Área do terminal de passageiros (m2): 100

Nº de balcões/box de compra de passagens: 01

Abrangência operacional: Interurbano

Linhas regulares:

Empresa	Trecho	Tempo de viagem
Rápido Excelsior	Belém / Curuçá	120 minutos.

Facilidades de deslocamento/intermodalidade de sistema de transporte Ferroviário: Não

Estado geral de conservação: Ruim

Possui acessibilidade para pessoas com deficiência ou mobilidade reduzida: Não

Observações: O acesso à sede do Município, por via fluvial e marítima, é realizado através do Oceano Atlântico, da Baía do Marajó, e pelo rio Curuçá.

1.3 SISTEMA DE COMUNICAÇÃO

1.3.1 Agência postal

Agência dos Correios e Telegráfos – Curuçá

Endereço: Av. Sete de Setembro, s/n – Bairro: Centro.

CEP: 68.750-970.

Telefone: (91) 3722-1290.

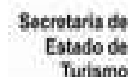
Endereço eletrônico (e-mail): Não informado.

Sítio eletrônico (site/página web): <http://www.correios.com.br/para-voce>

Horário de funcionamento: Segunda-feira a sexta-feira, das 08h às 12h e das 14h às 16h e aos sábados das 08h às 12h.

Serviços especializados: SEDEX, carta registrada, vale postal, pagamento de aposentados e pensionistas, abertura de contas, Bradesco, empréstimo, pagamento de água e luz.

1.3.2 Emissora de rádio





Rádio Curuçá

Endereço: Rua Benedito Oliveira, s/n – Umarizal.

CEP: 68.750-000.

Telefone: (91) 99137-8390 – (91) 99604-0105.

Endereço eletrônico (e-mail): curucafm@outlook.com

Sítio eletrônico (site/página web): <http://radiocurucafm.br22.net/>

Frequência: 87.9.

Horário de funcionamento: Todos os dias da semana, inclusive feriados, das 05h às 00h.

Serviços especializados: Agenda cultural e utilidade pública. O trabalho de apoio cultural conta com a Prefeitura Municipal, lojas comerciais, clubes e farmácias.

1.4 SISTEMA DE SEGURANÇA

1.4.1 Polícia civil

Delegacia de Polícia de Curuçá

Endereço: Rua Gonçalo Ferreira, 340 – Bairro: Centro.

CEP: 68.750-000.

Telefone: (91) 3722-1122.

Endereço eletrônico (e-mail): Não informado.

Sítio eletrônico (site/página web): <http://www.policiacivil.pa.gov.br/>

Horário de funcionamento: Todos os dias da semana, inclusive feriados, 24hs.

Serviços especializados: Registro de ocorrências, investigação criminal.

1.4.2 Polícia militar

Polícia Militar de Curuçá


Endereço: Rua 15 de novembro, s/n – Bairro: Piauí.

CEP: 68.750-000.

Telefone: (91) 8819-9824 – (91) 9123-4118.

Endereço eletrônico (e-mail): dpmcuruca@hotmail.com

Sítio eletrônico (site/página web): <http://www.pm.pa.gov.br/>





Horário de funcionamento: Todos os dias da semana, inclusive feriados, 24hs.

Serviços especializados: Policiamento ostensivo

1.4.3 Guarda municipal

Guarda Municipal de Curuçá

Razão social: Prefeitura Municipal de Curuçá.

CNPJ: 05.171.939/0001-32.

Endereço: Trav. Justo Chermont, s/n – Bairro: Centro.

CEP: 68.750-000.

Telefone: (91) 9229-6074.

Endereço eletrônico (e-mail): ailsonmodesto@gmail.com

Sítio eletrônico (site/página web): <https://www.facebook.com/Guarda-Municipal-de-Curu%C3%A7%C3%A1-1058735857575789/>

Horário de funcionamento: Não informado.

1.4.4 Outros

Fórum Escrivão Manoel da Cunha Couto

Razão social: Fórum Escrivão Manoel da Cunha Couto.

CNPJ: 05.171.939/0001-32.

Endereço: Rua Gonçalves Ferreira, 348 – Bairro: Centro.

CEP: 68.750-000.

Telefone: (91) 3722-1455 – (91) 3722-1154.

Endereço eletrônico (e-mail): Não informado.


Sítio eletrônico (site/página web): Não possui.

Horário de funcionamento: Segunda-feira a sexta-feira, das 08h às 14h.

Observação: No prédio também funcionam o Cartório Civil, Cartório Criminal, Promotoria e Defensoria Pública.

Cartório Couto – 1º Ofício de Notas e Registro de Imóveis

Razão social: 1º Ofício de Registro de Imóveis e Tabelionato de Notas.





CNPJ: 05.111.307/0001-83.

Endereço: Tv. 7 de Setembro, 113 – Bairro: Centro.

CEP: 68.750-000.

Telefone: (91) 3722-1271 – (91) 3722-1126.

Endereço eletrônico (e-mail): Não informado.

Sítio eletrônico (site/página web): Não possui.

Horário de funcionamento: Segunda-feira a sexta-feira, das 08h às 17h.

Serviços especializados: Notas e registro de imóveis.

Cartório Cordovil Couto – 2º Ofício de Registro Civil e Anexos

Razão social: 2º Ofício de Registros Públicos.

CNPJ: 05.111.315/0001-20.

Endereço: Tv. 7 de Setembro, 113 – Bairro: Centro.

CEP: 68.750-000.

Telefone: (91) 3722-1271.

Endereço eletrônico (e-mail): Não informado.

Sítio eletrônico (site/página web): Não possui.

Horário de funcionamento: Segunda-feira a sexta-feira, das 08h às 18h.

Serviços especializados: Nascimentos, casamentos, óbitos, interdições e tutelas, protesto de títulos, registro de títulos e documentos, registro civil de pessoas jurídicas.

1.5 SISTEMAS DE SAÚDE

1.5.1 Hospital

Hospital Municipal Henrique de Christo Alves

Razão social: Prefeitura Municipal de Curuçá


CNPJ: 05.171.939/0001-32.

Endereço: Rua Generalíssimo Deodoro, s/n – Bairro: Centro.

CEP: 68.750-000.

Telefones: (91) 3722-1236.

Endereço eletrônico (e-mail): Não informado.



Sítio eletrônico (site/página web): Não possui.

Horário de funcionamento: Todos os dias da semana, inclusive feriados, 24hs.

Número de leitos: 5 de cirurgia geral. 10 de clínica geral, 01 de isolamento, 06 de obstetria e 06 de pediatria.

Serviços especializados: Atendimento de urgência e emergência, internação hospitalar, coleta e análise de exames laboratoriais, clínica geral, ultrassom, raios-X, exames de rotina.



*Figura 1: Hospital Municipal Henrique de Christo Alves
Fonte: Pesquisa de Campo, 2017*

1.5.2 Unidade básica de saúde

Unidade Básica de Saúde de Marauá

Razão social: Prefeitura Municipal de Curuçá

CNPJ: 05.171.939/0001-32.

Endereço: Vila Maraua, 02 – Bairro: Zona Rural.

CEP: 68.750-000.

Telefones: (91) 3722-1236.

Endereço eletrônico (e-mail): Não informado.

Sítio eletrônico (site/página web): Não possui.

Horário de funcionamento: Segunda-feira a sexta-feira, das 08h às 17h.

Número de leitos: Não possui.

Unidade da Saúde da Família de Araquaim

Razão social: Prefeitura Municipal de Curuçá



CNPJ: 05.171.939/0001-32.

Endereço: Povoado de Araquaim, 11 – Bairro: Zona Rural.

CEP: 68.750-000.

Telefones: (91) 3722-1236.

Endereço eletrônico (e-mail): Não informado.

Sítio eletrônico (site/página web): Não possui.

Horário de funcionamento: Segunda-feira a sexta-feira, das 08h às 17h.

Número de leitos: Não possui.

Unidade da Saúde da Família do Abade

Razão social: Prefeitura Municipal de Curuçá

CNPJ: 05.171.939/0001-32.

Endereço: Vila Abade, 13 – Bairro: Zona Rural.

CEP: 68.750-000.

Telefones: (91) 3722-1236.

Endereço eletrônico (e-mail): Não informado.

Sítio eletrônico (site/página web): Não possui.

Horário de funcionamento: Segunda-feira a sexta-feira, das 08h às 17h.

Número de leitos: Não possui.

Unidade da Saúde da Família do Curupere

Razão social: Prefeitura Municipal de Curuçá

CNPJ: 05.171.939/0001-32.

Endereço: Vila de Curupere, 13 – Bairro: Zona Rural.

CEP: 68.750-000.


Telefones: (91) 3722-1236.

Endereço eletrônico (e-mail): Não informado.

Sítio eletrônico (site/página web): Não possui.

Horário de funcionamento: Segunda-feira a sexta-feira, das 08h às 17h.

Número de leitos: Não possui.





Unidade da Saúde da Família KM 50

Razão social: Prefeitura Municipal de Curuçá

CNPJ: 05.171.939/0001-32.

Endereço: KM 50, 14 – Bairro: Zona Rural.

CEP: 68.750-000.

Telefones: (91) 3722-1236.

Endereço eletrônico (e-mail): Não informado.

Sítio eletrônico (site/página web): Não possui.

Horário de funcionamento: Segunda-feira a sexta-feira, das 08h às 17h.

Número de leitos: Não possui.

Unidade da Saúde da Família do Bairro Novo

Razão social: Prefeitura Municipal de Curuçá

CNPJ: 05.171.939/0001-32.

Endereço: Rua do Bairro Novo, 1045 – Bairro: Bairro Novo.

CEP: 68.750-000.

Telefones: (91) 3722-1236.

Endereço eletrônico (e-mail): Não informado.

Sítio eletrônico (site/página web): Não possui.

Horário de funcionamento: Segunda-feira a sexta-feira, das 08h às 17h.

Número de leitos: Não possui.

Unidade da Saúde da Família de Boa Vista de Iririteua

Razão social: Prefeitura Municipal de Curuçá

CNPJ: 05.171.939/0001-32.

Endereço: Localidade de Boa Vista de Iririteua, 11 – Bairro: Zona Rural.

CEP: 68.750-000.


Telefones: (91) 3722-1236.

Endereço eletrônico (e-mail): Não informado.

Sítio eletrônico (site/página web): Não possui.

Horário de funcionamento: Segunda-feira a sexta-feira, das 08h às 17h.

Número de leitos: Não possui.





Unidade da Saúde da Família de Caratateua

Razão social: Prefeitura Municipal de Curuçá

CNPJ: 05.171.939/0001-32.

Endereço: Localidade de Caratateua, 77 – Bairro: Zona Rural.

CEP: 68.750-000.

Telefones: (91) 3722-1236.

Endereço eletrônico (e-mail): Não informado.

Sítio eletrônico (site/página web): Não possui.

Horário de funcionamento: Segunda-feira a sexta-feira, das 08h às 17h.

Número de leitos: Não possui.

Unidade da Saúde da Família de Murajá

Razão social: Prefeitura Municipal de Curuçá

CNPJ: 05.171.939/0001-32.

Endereço: Localidade de Murajá, 11 – Bairro: Zona Rural.

CEP: 68.750-000.

Telefones: (91) 3722-1236.

Endereço eletrônico (e-mail): Não informado.

Sítio eletrônico (site/página web): Não possui.

Horário de funcionamento: Segunda-feira a sexta-feira, das 08h às 17h.

Número de leitos: Não possui.

Unidade da Saúde da Família de São Pedro

Razão social: Prefeitura Municipal de Curuçá

CNPJ: 05.171.939/0001-32.

Endereço: Localidade de São Pedro, 21 – Bairro: Zona Rural.


CEP: 68.750-000.

Telefones: (91) 3722-1236.

Endereço eletrônico (e-mail): Não informado.

Sítio eletrônico (site/página web): Não possui.

Horário de funcionamento: Segunda-feira a sexta-feira, das 08h às 17h.





Número de leitos: Não possui.

1.5.3 Outros

Consulab

Razão social: J. J. Centro Diagnostico S. S. LTDA – ME.

CNPJ: 12.093.676/0001-56.

Endereço: Rua Gonçalo Ferreira, 130 – Bairro: Centro.

CEP: 68.750-000.

Telefones: (91) 3722-1552 - (91) 98840-2140.

Endereço eletrônico (e-mail): josias_consulab@hotmail.com

Sítio eletrônico (site/página web): <http://www.consulabcuruca.com.br/>

Horário de funcionamento: Não informado.

Número de leitos: Não possui.

Fisiocenter

Razão social: Fisiocenter.

CNPJ: 14.167.540/0001-79.

Endereço: Av. Paes de Carvalho, 317, sala A – Bairro: Rodoviário.

CEP: 68.750-000.

Telefones: (91) 3722-1912.

Endereço eletrônico (e-mail): Não informado.

Sítio eletrônico (site/página web): Não possui.

Horário de funcionamento: Não informado.

Número de leitos: Não possui.

USB 340 de Curuçá

Razão social: Prefeitura Municipal de Curuçá


CNPJ: 05.171.939/0001-32.

Endereço: Tv. General Gurjão, 19 – Bairro: Rodoviário.

CEP: 68.750-000.

Telefones: (91) 9190-4825.

Endereço eletrônico (e-mail): Não informado.





Sítio eletrônico (site/página web): Não possui.

Horário de funcionamento: Todos os dias da semana, inclusive feriados, 24hs.

Número de leitos: Não possui.

Centro de Atenção Psicossocial de Curuçá CAPS I

Razão social: Prefeitura Municipal de Curuçá

CNPJ: 05.171.939/0001-32.

Endereço: Rua João Gualberto de Campos, 14 – Bairro: Centro.

CEP: 68.750-000.

Telefones: Não informado.

Endereço eletrônico (e-mail): Não informado.

Sítio eletrônico (site/página web): Não possui.

Horário de funcionamento: Segunda-feira a sexta-feira, das 08h às 17h.

Número de leitos: Não possui.

NAFS de Curuçá

Razão social: Prefeitura Municipal de Curuçá

CNPJ: 05.171.939/0001-32.

Endereço: Rod. Castanhal Curuçá, s/n – Bairro: Brasília.

CEP: 68.750-000.

Telefones: (91) 3722-1236.

Endereço eletrônico (e-mail): Não informado.

Sítio eletrônico (site/página web): Não possui.

Horário de funcionamento: Segunda-feira a sexta-feira, das 08h às 17h.

Número de leitos: Não possui.

Núcleo de Apoio Saúde da Família KM 50


Razão social: Prefeitura Municipal de Curuçá

CNPJ: 05.171.939/0001-32.

Endereço: Rod. Castanhal Curuçá, s/n – Bairro: KM 50.

CEP: 68.750-000.

Telefones: Não informado.





Endereço eletrônico (e-mail): Não informado.

Sítio eletrônico (site/página web): Não possui.

Horário de funcionamento: Segunda-feira a sexta-feira, das 08h às 17h.

Número de leitos: Não possui.

1.5.4. Farmácias

Farmácia Popular do Brasil de Curuçá

Razão social: Prefeitura Municipal de Curuçá

CNPJ: 05.171.939/0001-32.

Endereço: Rua 7 de Setembro, 256 – Bairro: Centro.

CEP: 68.750-000.

Telefones: (91) 3722-1236.

Endereço eletrônico (e-mail): Não informado.

Sítio eletrônico (site/página web): Não possui.

Horário de funcionamento: Segunda-feira a sábado, das 08h às 16h.

Farmácia Cabral

Razão social: C. R. Cabral – ME.

CNPJ: 02.249.083/0001-82.

Endereço: Tv. 7 de setembro, 270 – Bairro: Centro.

CEP: 68.750-000.

Telefones: Não informado.

Endereço eletrônico (e-mail): Não informado.

Sítio eletrônico (site/página web): Não possui.

Horário de funcionamento: Segunda-feira a sábado, das 08h às 12h e das 16h às 20h.

Farmácia Hora Certa


Razão social: D. S. Cabral Comércio – ME.

CNPJ: 02.941.869/0001-66.

Endereço: Tv. 7 de setembro, 103 – Bairro: Centro.

CEP: 68.750-000.

Telefones: Não informado.





Endereço eletrônico (e-mail): Não informado.

Sítio eletrônico (site/página web): Não possui.

Horário de funcionamento: Segunda-feira a sábado, das 08h às 12h e das 16h às 20h.

Farmácia Romana

Razão social: G. R. Correia Comercial – ME.

CNPJ: 03.570.198/0001-37.

Endereço: Tv. 7 de setembro, 50 – Bairro: Centro.

CEP: 68.750-000.

Telefones: Não informado.

Endereço eletrônico (e-mail): Não informado.

Sítio eletrônico (site/página web): Não possui.

Horário de funcionamento: Segunda-feira a sábado, das 08h às 12h e das 16h às 20h.

Farmácia Paraense

Razão social: J. F. dos Santos Comércio.

CNPJ: 04.194.427/0001-29.

Endereço: Tv. 7 de setembro, s/n – Bairro: Centro.

CEP: 68.750-000.

Telefones: Não informado.

Endereço eletrônico (e-mail): Não informado.

Sítio eletrônico (site/página web): Não possui.

Horário de funcionamento: Segunda-feira a sábado, das 08h às 12h e das 16h às 20h.

Drogaria Rocha

Razão social: E. Pinto Rocha.

CNPJ: 05.050.835/0001-70.

Endereço: Rod. Curuçá Abade, s/n – Bairro: São João de Abade.

CEP: 68.750-000.

Telefones: Não informado.

Endereço eletrônico (e-mail): Não informado.



Secretaria de
Estado de
Turismo





Sítio eletrônico (site/página web): Não possui.

Horário de funcionamento: Segunda-feira a sábado, das 08h às 12h e das 16h às 20h.

Clinifarma

Razão social: Maria Soares da Silva – ME.

CNPJ: 07.892.615/0001-19.

Endereço: Tv. 7 de setembro, 162 – Bairro: Centro.

CEP: 68.750-000.

Telefones: Não informado.

Endereço eletrônico (e-mail): Não informado.

Sítio eletrônico (site/página web): Não possui.

Horário de funcionamento: Segunda-feira a sábado, das 08h às 12h e das 16h às 20h.

Drogarias Big Farma

Razão social: Drogarias Big Farma LTDA – EPP.

CNPJ: 13.252.438/0001-09.

Endereço: Tv. 7 de setembro, s/n – Bairro: Centro.

CEP: 68.750-000.

Telefones: Não informado.

Endereço eletrônico (e-mail): Não informado.

Sítio eletrônico (site/página web): Não possui.

Horário de funcionamento: Segunda-feira a sábado, das 08h às 12h e das 16h às 20h.

Farmácia do Povo

Razão social: Leidiane da Silva Costa – ME.

CNPJ: 17.595.369/0001-97.

Endereço: Av. Paes de Carvalho, 00, box B – Bairro: Centro.

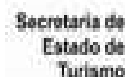
CEP: 68.750-000.

Telefones: Não informado.

Endereço eletrônico (e-mail): Não informado.

Sítio eletrônico (site/página web): Não possui.

Horário de funcionamento: Segunda-feira a sábado, das 08h às 12h e das 16h às 20h.





Farmácia Modelo

Razão social: Farmácia Modelo LTDA – ME.

CNPJ: 19.323.622/0001-89.

Endereço: Tv. 7 de setembro, 51 – Bairro: Centro.

CEP: 68.750-000.

Telefones: Não informado.

Endereço eletrônico (e-mail): Não informado.

Sítio eletrônico (site/página web): Não possui.

Horário de funcionamento: Segunda-feira a sábado, das 08h às 12h e das 16h às 20h.

Farmácia Oliveira

Razão social: C. M. R. de Oliveira Comércio.

CNPJ: 05.955.767/0001-98.

Endereço: Tv. 7 de setembro, s/n, sala A – Bairro: Centro.

CEP: 68.750-000.

Telefones: Não informado.

Endereço eletrônico (e-mail): Não informado.

Sítio eletrônico (site/página web): Não possui.

Horário de funcionamento: Segunda-feira a sábado, das 08:00hs às 12:00hs e das 16:00hs às 20:00hs.

Farma Dantas

Razão social: D. & D. Comércio LTDA – ME.

CNPJ: 17.159.798/0001-11.

Endereço: Av. Paes de Carvalho, s/n, box 01 – Bairro: Rodoviário.


CEP: 68.750-000.

Telefones: Não informado.

Endereço eletrônico (e-mail): Não informado.

Sítio eletrônico (site/página web): Não possui.

Horário de funcionamento: Segunda-feira a sábado, das 08h às 12h e das 16h às 20h.





1.6 SISTEMA EDUCACIONAL

1.6.1 Caracterização do Sistema de Educação

Secretaria Municipal de Educação

Nome: Secretária Municipal de Educação de Curuçá.

Endereço: Tv. Benedito Oliveira, 140 – Bairro: Centro.

CEP: 68.750-000.

Telefones: (91) 3722-1399.

Endereço eletrônico (e-mail): Não informado.

Sítio eletrônico (site/página web): <http://www.curuca.pa.gov.br/>

Ensino Fundamental.

Escolas públicas (nº): 70.

Alunos matriculados (nº): 7.933.

Escolas particulares (nº): 03

Alunos matriculados (nº): 768.

Ensino Médio.

Escolas públicas (nº): 03.

Alunos matriculados (nº): 1.837.

Escolas particulares (nº): Não possui

Fonte: Censo escolar 2014, INEP 2015.


1.7 OUTROS SERVIÇOS E EQUIPAMENTOS DE APOIO

1.7.1 Compras especiais

Mercado Municipal Acindino Pinheiro de Campos

Endereço: Rua 15 de Novembro, S/N – Bairro Centro

Descrição: box de venda de peixes, de carne, vísceras e verduras, entre outros Área disponível para





venda de crustáceos como caranguejo, mexilhão, entre outros.

Mercado Municipal do Abade

Endereço: Rua Presidente Vargas, S/N – Bairro Centro

Descrição: box de venda de peixes, de carne, vísceras e verduras, entre outros Área disponível para venda de crustáceos como caranguejo, mexilhão, entre outros.

Feira Municipal

Endereço: Travessa 07 de Setembro, S/N – Bairro Centro

Descrição: Venda de frutas e verduras, entre outros.

1.7.2 Bancos

Banpará

Razão social: Bando do Estado do Para S/A.

CNPJ: 04.913.711/0063-00.

Endereço: Av. Paes De Carvalho, 315 – Bairro: Rodoviário.

CEP: 68.750-000.

Telefone: (91) 3722-1555.

Endereço eletrônico (e-mail): Não informado.

Sítio eletrônico (site/página web): <http://www.banpara.b.br/>

Horário de funcionamento: Segunda-feira a sexta-feira, das 10h às 15h.

Serviços especializados: Abertura de contas, caixa eletrônico, pagamentos e recebimentos.

Banco do Brasil

Razão social: Banco do Brasil S/A.

CNPJ: 00.000.000/3012-05.

Endereço: Av. Paes De Carvalho, s/n – Bairro: Centro.


CEP: 68.750-000.

Telefone: (91) 3722-1300.

Endereço eletrônico (e-mail): Não informado.

Sítio eletrônico (site/página web): <http://www.bb.com.br/pbb/pagina-inicial>

Horário de funcionamento: Segunda-feira a sexta-feira, das 10h às 15h.





Serviços especializados: Abertura de contas, caixa eletrônico, pagamentos e recebimentos.

Centro Lotérico Curuçá

Razão social: Centro Lotérico Cabral LTDA – ME.

CNPJ: 04.105.521/0001-64.

Endereço: Tv. 7 de Setembro, 970 – Bairro: Centro.

CEP: 68.750-000.

Telefone: Não informado.

Endereço eletrônico (e-mail): Não informado.

Sítio eletrônico (site/página web): Não possui.

Horário de funcionamento: Segunda-feira a sexta-feira, das 08h às 17h.

Serviços especializados: Abertura de contas, pagamentos e recebimentos.

1.7.3 Serviços mecânicos

MCA Borracharia e Acessórios

Razão social: Manoel Cardoso de Almeida.

CNPJ: 19.367.263/0001-61.

Endereço: Rod. Castanhal Curuca, 10 – Bairro: Brasília.

CEP: 68.750-000.

Telefones: Não informado.

Endereço eletrônico (e-mail): Não informado.

Sítio eletrônico (site/página web): Não possui.

Serviços especializados: Consertos e vendas de peças automotivos.

Auto Oficina Brasília

Razão social: Auto Nossa Senhora do Rosário LTDA – ME.

CNPJ: 04.113.094/0001-66.


Endereço: Tv. 07 de Setembro, 667 – Bairro: Brasília.

CEP: 68.750-000.

Telefones: Não informado.

Endereço eletrônico (e-mail): Não informado.

Sítio eletrônico (site/página web): Não possui.





Serviços especializados: Consertos e vendas de peças automotivos.

J. J. Peças e Serviços

Razão social: Leliane Dias Azevedo – ME.

CNPJ: 07.136.675/0001-01.

Endereço: Av. Paes de Carvalho, 358 – Bairro: Rodoviário.

CEP: 68.750-000.

Telefones: Não informado.

Endereço eletrônico (e-mail): Não informado.

Sítio eletrônico (site/página web): Não possui.

Serviços especializados: Consertos e vendas de peças automotivos.

Oficina Portugal

Razão social: Mariel Max Moraes de Lima – ME.

CNPJ: 09.058.375/0001-87.

Endereço: Tv. V. Branco, 123 – Bairro: Curuçá.

CEP: 68.750-000.

Telefones: Não informado.

Endereço eletrônico (e-mail): Não informado.

Sítio eletrônico (site/página web): Não possui.

Serviços especializados: Consertos e vendas de peças automotivos.

Multipeças

Razão social: M. O. de Lima Flexa Comércio – ME.

CNPJ: 09.552.929/0001-06.

Endereço: Tv. 7 de Setembro, 260 – Bairro: Centro.


CEP: 68.750-000.

Telefones: Não informado.

Endereço eletrônico (e-mail): Não informado.

Sítio eletrônico (site/página web): Não possui.

Serviços especializados: Consertos e vendas de peças automotivos.





Rota do Motoqueiro

Razão social: Vanessa Nogueira Teixeira – ME.

CNPJ: 13.337.667/0001-26.

Endereço: Rod. Curuçá Abade, s/n – Bairro: Rodoviário.

CEP: 68.750-000.

Telefones: Não informado.

Endereço eletrônico (e-mail): Não informado.

Sítio eletrônico (site/página web): Não possui.

Serviços especializados: Consertos e vendas de peças automotivos.

1.7.4 Posto de combustível

Posto G7

Razão social: Miranda Com. e Derivado de Petróleo e GLP LTDA.

CNPJ: 05.654.836/0001-23.

Endereço: Rua 7 de Setembro, s/n – Bairro: Centro.

CEP: 68.750-000.

Telefones: Não informado.

Endereço eletrônico (e-mail): Não informado.

Sítio eletrônico (site/página web): Não possui.

Serviços especializados: Gasolina comum e óleo diesel B.S. 500 comum.

Star Combustíveis

Razão social: B. F. R. Ferreira Comércio de Combustíveis – ME.

CNPJ: 24.940.577/0001-41.

Endereço: Rod. Curuçá Abade, s/n – Bairro: São João do Abade.


CEP: 68.750-000.

Telefones: Não informado.

Endereço eletrônico (e-mail): Não informado.

Sítio eletrônico (site/página web): Não possui.

Serviços especializados: Óleo diesel B.S. 500 comum.





Posto São Benedito

Razão social: F. F. B. Comércio de Combustíveis LTDA – ME.

CNPJ: 83.374.769/0001-05.

Endereço: Rod. Curuçá Castanhal, s/n – Bairro: Zona Rural.

CEP: 68.750-000.

Telefones: Não informado.

Endereço eletrônico (e-mail): Não informado.

Sítio eletrônico (site/página web): Não possui.

Serviços especializados: Gasolina comum e óleo diesel B.S. 500 comum.

Posto Barbarite

Razão social: F. F. B. Comércio de Combustíveis LTDA – ME.

CNPJ: 83.374.769/0002-88.

Endereço: Rod. Castanhal Curuçá, s/n – Bairro: Zona Rural.

CEP: 68.750-000.

Telefones: Não informado.

Endereço eletrônico (e-mail): Não informado.

Sítio eletrônico (site/página web): Não possui.

Serviços especializados: Gasolina comum aditivada e óleo diesel B.S. 500 comum.



Secretaria de
Estado de
Turismo



CATEGORIA B



SERVIÇOS E EQUIPAMENTOS TURÍSTICOS



2 SERVIÇOS E EQUIPAMENTOS TURÍSTICOS

2.1 SERVIÇOS E EQUIPAMENTOS DE HOSPEDAGEM

2.1.1 Hoteleira e de apoio

Hotel do Albenor

Razão social: Não.

CNPJ: Não.

Cadastur: Não.

Coordenadas geográficas: -0°43'55.8"-47°51'15.3"

Endereço: Travessa. 25 de Março, s/n – Bairro: Rodoviário

Telefones: (91) 99628-0960.

Endereço eletrônico (e-mail): Não.

Sítio eletrônico (site/página web): Não.

Quantidade de funcionários (n°): 02.

Funcionamento: Todos os dias da semana, inclusive feriados, 24h.

Formas de pagamento: Dinheiro.

Reservas: Balcão e telefone.

Meses de alta temporada: Janeiro e carnaval.

Tipo de diária: Café da manhã.

Total de UH (n°): 08.

Total de leitos (n°): 17.

Equipamentos e serviços nas UHs: TV com canal aberto e ar-condicionado.

Produtos de higiene pessoal: Toalha.

Energia elétrica: 110/220 Volts.

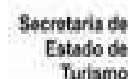
Instalações e serviços: Passeios em barcos e lanchas.

Facilidades para executivos: Não.

Estado geral de conservação: Regular.

Pousada Paes de Carvalho

Razão social: Não possui.





CNPJ: Não possui.

Cadastur: Não possui.

Coordenadas geográficas: -0°43'56.7" - 47°51'15.9"

Endereço: Avenida Paes de Carvalho, Sn

Telefones: Não informado

Endereço eletrônico (e-mail): Não.

Sítio eletrônico (site/página web): Não.

Quantidade de funcionários (n°): Não

Funcionamento: Todos os dias da semana, inclusive feriados, 24hs.

Formas de pagamento: Dinheiro.

Reservas: Balcão e telefone.

Meses de alta temporada: Carnaval.

Origem dos visitantes/turistas: Estadual.

Tipo de diária: Café da manhã.

Total de UH (n°): 10.

Total de leitos (n°): 15

Produtos de higiene pessoal: Toalha e sabonete.

Equipamentos e serviços nas UHs: TV com canal aberto, ar-condicionado, ventilador e frigobar.

Energia elétrica: 110/220 Volts.

Instalações e serviços: Gerador de emergência.

Estado geral de conservação: Regular.

Hotel Espardate

Razão social: Não informado.

CNPJ: 26.585.974/0001-78.

Cadastur: Não.

Coordenadas geográficas: -0°43'56.7"-47°51'15.9


Endereço: Av. Paes de Carvalho, s/n – Bairro: Centro

Pontos de referência: Rodoviária Municipal de Curuçá.

Telefones: (91) 99144-0551.

Endereço eletrônico (e-mail): espardatehotel@gmail.com

Sítio eletrônico (site/página web): Não informado.





Quantidade de funcionários (n°): 01.

Funcionamento: Todos os dias da semana, inclusive feriados, 24hs.

Formas de pagamento: Dinheiro e cartão de crédito/débito.

Reservas: Balcão, telefone e internet.

Meses de alta temporada: Fevereiro e novembro.

Origem dos visitantes/turistas: Estadual.

Tipo de diária: Café da manhã.

Total de UH (n°): 25.

Total de leitos (n°): 45.

Produtos de higiene pessoal: Toalha.

Equipamentos e serviços nas UHs: TV com canal aberto, internet, ar-condicionado, ventilador, frigobar e troca diária de roupa de cama e banho.

Energia elétrica: 110/220 Volts.

Serviços e instalações: Mesa de bilhar, passeios em barcos e lanchas, telefone, internet, impressora, forno elétrico, micro-ondas, churrasqueira, lojas, farmácias, lavanderia e serviço de copa e sistema de segurança eletrônica, área de exposição coberta, ar-condicionado central, copa, TV com canal aberto, telefonia, computador, internet, internet sem fio. Possui restaurante aberto ao público com capacidade para 48 pessoas.

Estado geral de conservação: Bom.

Pousada Natalya

Razão social: Não.

CNPJ: Não.

Cadastur: Não.

Coordenadas geográficas: -0°42'06.3"-47°52'47.0

Endereço: Alameda Júpiter Maia Nº 590. (Próximo à praça D. Bosco)-Abade. .

Pontos de referência: Elson Lima Obras.


Telefones: (91) 99160-3262.

Endereço eletrônico (e-mail): Não.

Sítio eletrônico (site/página web): Não.

Quantidade de funcionários (n°): Não informado.

Funcionamento: Todos os dias da semana, inclusive feriados, 24hs.





Formas de pagamento: Dinheiro.

Reservas: Balcão e telefone.

Meses de alta temporada: Julho.

Origem dos visitantes/turistas: Entorno municipal e estadual.

Tipo de diária: Café da manhã.

Total de UH (nº): 14.

Total de leitos (nº): 20.

Produtos de higiene pessoal: Toalha e sabonete.

Equipamentos e serviços nas UHs: TV com canal aberto, ar-condicionado, ventilador e troca diária de roupa de cama e banho.

Energia elétrica: 220 Volts.

Capacidade (nº pessoas sentadas): 60 pessoas.

Serviços e instalações: Restaurante aberto ao público.

Estado geral de conservação: Bom.

Ecosítio Leão de Judá

Razão social: Não informado

CNPJ: Não informado.

Cadastur: Não possui.

Coordenadas geográficas: -0°43'10.9" / -47°54'34.0"

Endereço: Rua Principal, 07 – Bairro: Boa Vista do Muriá.

Pontos de referência: Não informado.

Telefones: (91) 98217-6565.

Endereço eletrônico (e-mail): Não informado.

Sítio eletrônico (site/página web): www.ecositioleaodejuda.com.br

Quantidade de funcionários (nº): 02.

Funcionamento: Todos os dias da semana, inclusive feriados, 24hs somente agendado.


Formas de pagamento: Dinheiro e cartão de crédito/débito.

Reservas: Telefone.

Meses de alta temporada: Janeiro, fevereiro, julho e dezembro.

Origem dos visitantes/turistas: Estadual, nacional e internacional.

Tipo de diária: Café da manhã e pensão completa.





Total de UH (n°): 05.

Total de leitos (n°): 15.

Equipamentos e serviços nas UHs: TV com canal aberto, DVD, cama king-size, ar-condicionado, room-service 24hs, frigobar e troca diária de roupa de cama e banho.

Produtos de higiene pessoal: Shampoo, toalha e sabonete.

Energia elétrica: 110/220 Volts.

Instalações e serviços: Piscina, sala de jogos, quadra de areia, trapiche e redário, passeios em barcos e lanchas, realização de cursos, seminários e feiras, realizações de eventos esportivos e culturais e sociais área livre descoberta, realização de eventos próprios, refeitório para hóspedes com capacidade para 70 pessoas..

Estado geral de conservação: Excelente.

Hotel Curuçá

Razão social: Não informado.

CNPJ: 04.259.717/0001-3

Cadastur: Não possui.

Coordenadas geográficas: -0°43'43.6" / -47°50'55.7"

Endereço: Rua do Rosário, 7 – Bairro: Umarizal.

Pontos de referência: Trapiche municipal

Telefones: (91) 3722-1319

Endereço eletrônico (e-mail): hotelcuruca@gmail.com

Sítio eletrônico (site/página web): Não possui.

Quantidade de funcionários (n°): Não informado

Funcionamento: Todos os dias da semana, inclusive feriados, 24hs.

Formas de pagamento: Dinheiro.

Reservas: Balcão e telefone.

Meses de alta temporada: Carnaval.


Origem dos visitantes/turistas: Entorno municipal, estadual, nacional e internacional.

Tipo de diária: Café da manhã.

Total de UH (n°): 30.

Total de leitos (n°): 70.

Equipamentos e serviços nas UHs: Internet, ar-condicionado, ventilador, frigobar e troca diária de





roupa de cama e banho.

Produtos de higiene pessoal: Toalha e sabonete.

Energia elétrica: 110/220 Volts.

Gerador de emergência: Não.

Instalações e serviços: Telefone, lavanderia e sistema de segurança eletrônica, área coberta para 100 pessoas, realização de eventos próprios, TV com canal aberto, internet sem fio,

Facilidades para executivos: Não

Estado geral de conservação: Bom.

Hotel São Benedito

Razão social: Não

CNPJ: Não

Cadastur: Não

Coordenadas geográficas: -0°43'58.51" - 47°51'7.01"

Endereço: Travessa 7 de setembro, SN - Centro

Pontos de referência: Bosque da Igualdade

Telefones: Não

Endereço eletrônico (e-mail): Não

Sítio eletrônico (site/página web): Não

Sinalização turística: Não

Quantidade de funcionários (n°): Não informado

Atendimento em língua estrangeira: Não.

Informativos impressos: Não.

Dias de funcionamento: Todos os dias da semana, inclusive feriados, 24hs.

Formas de pagamento: Dinheiro

Reservas: Balcão

Meses de alta temporada: Não informado

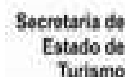
Origem dos visitantes/turistas: Entorno municipal e estadual.

Tipo de diária: Café da manhã.

Total de UH (n°): 12

UH adaptadas para pessoas com deficiência (n°): Não

Total de leitos (n°): 26





Produtos de higiene pessoal: Não

Equipamentos e serviços nas UHs: TV com canal aberto, ar-condicionado, troca diária de roupa de cama e banho

Energia elétrica: 110/220 Volts

Instalações e serviços: Refeitório para hóspedes, mesa de bilhar

Facilidades para executivos: Não

Estado geral de conservação: Bom

Pousada Pescaria

Razão social: Não

CNPJ: Não

Cadastur: Não

Coordenadas geográficas: -0°40'08.0" -47°46'27.2"

Endereço: Vila de Caratateua

Pontos de referência: Vila de Caratateua

Telefones: (91) 99236-3170.

Endereço eletrônico (e-mail): Não

Sítio eletrônico (site/página web): Não

Quantidade de funcionários (n°): 01 funcionário temporário.

Funcionamento: Todos os dias da semana, inclusive feriados, 24hs.

Formas de pagamento: Dinheiro.

Reservas: Balcão e telefone.

Meses de alta temporada: Não informado

Origem dos visitantes/turistas: Entorno municipal e estadual.

Tipo de diária: Café da manhã.

Total de UH (n°): 05.

Total de leitos (n°): 08.


Produtos de higiene pessoal: Apenas se hospede solicitar com antecedência.

Equipamentos e serviços nas UHs: Ventilador.

Energia elétrica: 110 Volts.

Capacidade (n° pessoas sentadas): Não informado.

Serviços e instalações: Refeitório, passeios em barcos e lanchas, área de exposição coberta.





Estado geral de conservação: Bom.

2.2 SERVIÇOS E EQUIPAMENTOS DE ALIMENTAÇÃO

2.2.1 Restaurante

Restaurante Macedo

Razão social: Não.

CNPJ: Não.

Cadastur: Não.

Endereço: Av. Paes Carvalho, s/n – Bairro: Rodoviário.

Pontos de referência: Terminal Rodoviário.

Telefones: (91) 99393-0793.

Endereço eletrônico (e-mail): Não possui.

Sítio eletrônico (site/página web): Não possui.

Atendimento em língua estrangeira: Não.

Funcionamento: Todos os dias da semana, inclusive feriados, das 09:00hs às 14:30hs.

Formas de pagamento: Dinheiro.

Restaurante Casa da Mãe e Lanchonete

Razão social: Não.

CNPJ: Não.

Cadastur: Não.

Endereço: Tv. 07 de Setembro, s/n

Pontos de referência: Não informado.

Telefones: (91) 98861-0157.

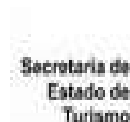
Endereço eletrônico (e-mail): Não.

Sítio eletrônico (site/página web): Não.

Funcionamento: Segunda-feira a sexta-feira, das 06:30hs às 20:00hs.

Formas de pagamento: Dinheiro.

Restaurante Sabor de Casa





Razão social: Não.

CNPJ: Não.

Cadastur: Não.

Endereço: Rod. Curuçá – Abadé, s/n – Bairro: Zona Rural.

Pontos de referência: Não informado.

Telefones: (91) 98463-8059 – (91) 98877-5444.

Endereço eletrônico (e-mail): renlo.pathy@hotmail.com

Sítio eletrônico (site/página web): Não.

Atendimento em língua estrangeira: Não.

Informativos impressos: Não.

Funcionamento: Terça-feira a domingo, das 08h às 15h e das 19h às 00h.

Formas de pagamento: Dinheiro.

Serviços e equipamentos: Bar, ventilador e sanitário próprio.

Especialidades: Refeições comerciais.

Restaurante do Gordo

Razão social: Não.

CNPJ: Não.

Cadastur: Não.

Endereço: Tv. 15 de Agosto, s/n

Pontos de referência: Não informado.

Telefones: (91) 99296-1376.

Endereço eletrônico (e-mail): Não.

Sítio eletrônico (site/página web): Não.

Sinalização turística: Não.

Funcionamento: Segunda-feira a sexta-feira, das 10h às 14h.


Formas de pagamento: Dinheiro.

Reservas: Telefone.

Serviços e equipamentos: Bar, ventilador e sanitário próprio.

Especialidades: Cachaça, cerveja, churrasco, refrigerante, açaí e refeições comerciais.

Restaurante do Gegé





Razão social: Não.

CNPJ: Não.

Cadastur: Não.

Endereço: Av. Paes de Carvalho, s/n

Pontos de referência: Não informado.

Telefones: (91) 99287-2004.

Endereço eletrônico (e-mail): Não.

Sítio eletrônico (site/página web): Não.

Funcionamento: Segunda-feira a sábado, das 10h às 15h.

Formas de pagamento: Dinheiro.

Reservas: Telefone.

Serviços e equipamentos: Ventilador.

Especialidades: Churrasco, massas e refeições comerciais.

Restaurante Balneário do Manga

Razão social: Não.

CNPJ: Não.

Cadastur: Não.

Endereço: Rod. Muriá, s/n – Bairro: Zona Rural.

Pontos de referência: Não.

Telefones: (91) 99615-1783.

Endereço eletrônico (e-mail): Não.

Sítio eletrônico (site/página web): www.facebook.com/balneariodomanga

Dias de funcionamento: Todos os dias da semana, inclusive feriados, das 09h às 18h.

Formas de pagamento: Dinheiro.

Reservas: Telefone.

Instalações e serviços: Ventilador, sanitário próprio, sinuca e rio.

Especialidades: Cerveja, churrasco, refrigerante e refeições comerciais.

Restaurante Lá no Mangue

Razão social: Não.

CNPJ: Não.



Secretaria de
Estado de
Turismo





Cadastur: Não.

Endereço: Tv. 15 de Novembro, s/n

Pontos de referência: Não informado.

Telefones: Não.

Endereço eletrônico (e-mail): Não.

Sítio eletrônico (site/página web): Não.

Funcionamento: Segunda-feira a sexta-feira, inclusive feriados, das 10h às 14h.

Formas de pagamento: Dinheiro.

Reservas: Não.

Especialidades: Refeições comerciais.

Restaurante Comida Caseira

Razão social: Não.

CNPJ: Não.

Cadastur: Não.

Endereço: Av. Paes de Carvalho, s/n – Bairro: Rodoviário.

Pontos de referência: Terminal Rodoviário.

Telefones: Não.

Endereço eletrônico (e-mail): Não.

Sítio eletrônico (site/página web): Não.

Funcionamento: Segunda-feira a sexta-feira, das 09h30 às 14h.

Formas de pagamento: Dinheiro.

Reservas: Não.

Instalações e serviços: Ventilador e sanitário próprio.

Especialidades: Churrasco, massas e refeições comerciais.

Restaurante Ki Delícia

Razão social: Não.

CNPJ: Não.

Cadastur: Não.

Endereço: Tv. 15 de Novembro, 246

Pontos de referência: Não informado.



Secretaria de
Estado de
Turismo





Telefones: (91) 3722-1531.

Endereço eletrônico (e-mail): Não.

Sítio eletrônico (site/página web): Não.

Sinalização turística: Não.

Atendimento em língua estrangeira: Não.

Informativos impressos: Não.

Dias de funcionamento: Todos os dias da semana, inclusive feriados, das 10h30 às 14h.

Formas de pagamento: Dinheiro.

Reservas: Telefone.

Instalações e serviços: Self service por quilo, ventilador, wi-fi, bar e sanitário próprio.

Especialidades: Cerveja, churrasco, refrigerante e refeições comerciais.

Restaurante Sabor da Terra

Razão social: Não.

CNPJ: Não.

Cadastur: Não.

Endereço: Tv. 07 de Setembro, s/n

Pontos de referência: Não informado.

Telefones: (91) 99248-0585 – (91) 99622-7720.

Endereço eletrônico (e-mail): Não.

Sítio eletrônico (site/página web): Não.

Funcionamento: Segunda-feira a sexta-feira, inclusive feriados, das 11h às 18h.

Formas de pagamento: Dinheiro.

Reservas: Telefone.

Instalações e serviços: Ventilador, wi-fi e sanitário próprio.

Especialidades: Churrasco, refrigerante e refeições comerciais.

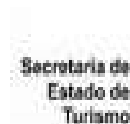
Restaurante Agapé

Razão social: Não.

CNPJ: Não.

Cadastur: Não.

Endereço: Av. Paes de Carvalho, 45





Pontos de referência: Não informado.

Telefones: (91) 98757-2829.

Endereço eletrônico (e-mail): Não.

Sítio eletrônico (site/página web): Não.

Funcionamento: Segunda-feira a sexta-feira, das 09h às 14h30h e das 18h às 22h30.

Formas de pagamento: Dinheiro.

Reservas: Telefone.

Serviços e equipamentos: Wi-fi e sanitário próprio.

Especialidades: Churrasco, refrigerante, petisco, massas e refeições comerciais.

Restaurante e Lanchonete do Gordo

Razão social: Não.

CNPJ: Não.

Cadastur: Não.

Endereço: Av. Paes de Carvalho, s/n

Pontos de referência: Não informado.

Telefones: (91) 99260-6563.

Endereço eletrônico (e-mail): Não.

Sítio eletrônico (site/página web): Não.

Funcionamento: Segunda-feira a sexta-feira, das 07h às 22h.

Formas de pagamento: Dinheiro.

Reservas: Telefone.

Instalações e serviços: Ventilador e sanitário próprio.

Especialidades: Churrasco, refrigerante, tapioca e refeições comerciais.

Restaurante Comida Caseira

Razão social: Não.


CNPJ: Não.

Cadastur: Não.

Endereço: Tv. Cândido Guimarães, s/n – Bairro: Rodoviário.

Pontos de referência: Não informado.

Telefones: (91) 99171-4237.





Endereço eletrônico (e-mail): Não.

Sítio eletrônico (site/página web): Não.

Funcionamento: Segunda-feira a sábado, das 11h às 15h e das 18h às 21h.

Formas de pagamento: Dinheiro.

Reservas: Telefone.

Instalações e serviços: Sanitário próprio.

Especialidades: Cachaça.

2.2 SERVIÇOS E EQUIPAMENTOS DE TRANSPORTE TURÍSTICO

2.2.1 Transportadoras turísticas e similares

Associação Curuçaense de Transporte Alternativo - ACTA

Endereço: Av. Independência S/N (Abade)

Frota: 13 (8 vans e 5 microônibus)

Serviços: Transporte de passageiros para o município de Castanhal e Belém Horário: 5:30 as 17:30

Associação de Moto Taxistas de Curuçá - AMOTAC

Endereço: Rua 7 de Setembro (Curuçá)

Frota: 45 motos

Serviços: Transporte de passageiros em todas as localidades do município e se for o caso, até Belém. Horário: qualquer hora

2.3 SERVIÇO E EQUIPAMENTOS DE LAZER


2.3.1 Instalações Náuticas

Trapiche de Curuçá

Endereço: Rua dos Rosários, Centro.

Coordenadas: -0°43'42.37"/-47°50'53.57"

Pontos de Referência: Posto de informações turísticas



Localização: Águas interiores – Rio Curuçá

Porte da embarcação: Pequeno porte

Instalações e serviços: Estacionamento próprio, passeios turísticos náuticos, bar/lanchonete, posto de informações turísticas.

Estado geral de conservação: Bom



Figura 2: Pier Trapiche Municipal

Foto: Pesquisa de Campo, 2017

Trapiche do Abade

Endereço: Avenida Independência, Abade

Coordenadas: -0°42'8.4 -47°52'51.2"

Pontos de Referência: Mercado Municipal

Localização: Litoral

Porte da embarcação: Médio porte e pequeno porte

Instalações e serviços: Estacionamento próprio, aluguel de barcos, passeios turísticos náuticos, bar/lanchonete.

Estado geral de conservação: Bom

Possui acessibilidade para pessoas com deficiência ou mobilidade reduzida: Não

Trapiche de Caratateua

Endereço: Vila de Caratateua



Coordenadas: -0°40'04.6" -47°46'17.0"

Pontos de Referência: Mercado Municipal

Localização: Águas interiores

Porte da embarcação: Médio porte e pequeno porte

Outras instalações e serviços: Estacionamento próprio, aluguel de barcos, passeios turísticos náuticos, bar/lanchonete.

Estado geral de conservação: Bom

Trapiche do Rio Arapiranga

Endereço: Vila de Arapiranga

Coordenadas: -0°45'39.1" -47°50'16.2"

Pontos de Referência: Igreja de São Pedro

Localização: Águas interiores (Rio Arapiranga)

Porte da embarcação: Pequeno porte

Instalações e serviços: Estacionamento próprio,

Estado geral de conservação: Bom

2.3.2 Espaços livres e áreas verdes

Bosque do Centenário:

Endereço: Travessa 7 de setembro

Coordenadas: -0°44'1.01"/- 47°51'7.38"


Mantenedor: Prefeitura

Data de inauguração: 07 de setembro de 1922,

Instalações e serviços: Espaço de 152mx72m, arborizado, com bancos de concreto e iluminação.

Estado geral de conservação: Bom

Obs: , inaugurada por ocasião das comemorações cívicas ao centenário da Independência do Brasil, foi palco das comemorações do Bi-centenário da Paróquia de N. Sra. do Rosário nos dias 06 e 07 de outubro de 1957, grandioso evento religioso coordenado pelo Monsenhor Edmundo Saint-Clair, à época, vigário local. É tombado como patrimônio histórico municipal desde 1976





*Figura 3: Bosque do Centenário
Foto: Pesquisa de Campo, 2017*

Bosque da Igualdade,

Endereço: Travessa 25 de março

Coordenadas: -0°43'47.8" -47°51'04.0"

Mantenedor: Prefeitura

Data de inauguração: Construído em 1977.

Instalações e serviços: Espaço arborizado de cerca de 100m x 70m, com rampa de acesso. Abriga um barracão de festas populares e exposições culturais. O barracão foi construído para realização do I Festival do Folclore, realizado no mês de julho.

Estado geral de conservação: Bom



*Figura 4: Bosque da Igualdade
Foto: Pesquisa de Campo, 2017*

Praça Coronel Horácio

Endereço: Travessa 7 de setembro - Centro

Coordenadas:- 0°43'46.51"/- 47°50'55.04"

Mantenedor: Prefeitura

Datas de inauguração: 1980

Instalações e serviços: Playground, rampa de acesso iluminação e busto.

Estado geral de conservação: Bom

Obs: Antes chamado Largo do Rosário, construído em 1890, tombada pela Lei Municipal nº 1931/31.10.2007.



*Figura 5: Praça Coronel Horácio
Foto: Pesquisa de Campo, 2017*

Praça “Raimundo de Christo Alves”:

Endereço: Travessa 7 de setembro - Centro

Coordenadas: - 0°43'45.25"/-47°50'51.56"

Mantenedor: Prefeitura

Data de inauguração: Dezembro de 1967.

Instalações e serviços: Espaço arborizado, rampa de acesso, com iluminações, onde se localiza a estátua de São Benedito Achado, localizado na orla dos Andirás, prox. A Igreja matriz Estado geral de conservação: Bom

Obs: antigo Largo Dr. Malcher,



*Figura 6: São Benedito Achado – Praça Raimundo Christo Alves
Foto: Acervo Prefeitura de Curuçá, 2017*

Praça Dom Bosco (antiga Coronel Claudino).

Endereço: Avenida Independência (Orla da Vila do Abade).

Data de inauguração: Construída em 1940;

Coordenadas: $-0^{\circ}42'04.8''$ / $-47^{\circ}52'46.6''$

Mantenedor: Prefeitura

Instalações e serviços: Espaço com iluminação, playground, rampa de acesso e monumento em forma de obelisco memorial aos jesuítas fundadores do município, com uma placa com referência ao ano de 1757, referente a chegada da ordem na região.

Estado geral de conservação: Bom



*Figura 7: Obelisco – Praça Dom Bosco – Abade
Foto: Pesquisa de Campo, 2017*

Praça Santos Reis

Endereço: Rua Raimundo Pinheiro de Sousa e Coronel Claudino da Conceição no Abade

Coordenadas: -0°42'22.3" -47°52'48.1"

Data de inauguração: Novembro de 2010

Instalações e serviços: Possui um monumento em forma de peixe “tralhoto” e um obelisco. Conta com iluminação, rampa de acesso, playground e quiosque.

Estado geral de conservação: Bom



*Figura 8: Praça Santos Reis
Foto: Pesquisa de Campo, 2017*

Memorial Zeferino Braga Leal “Nego Oróia”:

Endereço: Travessa General Gurjão, Bairro Alto

Coordenadas: -0°43’34.6” / -47°50’58.1”

Mantenedor: Prefeitura

Data de inauguração: 23 de julho de 2011

Instalações e serviços: O espaço é composto por playground e uma estátua e placa em memória de Zeferino Braga Leal, conhecido como “Nego Oróia”, considerado uma dos principais expoentes do carimbó da região.

Estado geral de conservação: Bom

Possui acessibilidade para pessoas com deficiência ou mobilidade reduzida: Rampa de acesso



*Figura 9: Memorial Negro “Oróia”
Foto: Pesquisa de Campo, 2017*

Orla urbanizada dos Andirás:

Endereço: Travessa 7 de setembro - Centro

Coordenadas: -0°43'44.44"/- 47°50'52.99"

Mantenedor: Prefeitura

Data de inauguração: 1890

Instalações e serviços: Localizada na orla do rio Curuçá, possui iluminação, rampa de acesso e equipamentos como quadra e quiosques de alimentação, quadras, posto de informações turística.

Estado geral de conservação: Bom



*Figura 10: Orla dos Andirás
Foto: Pesquisa de Campo, 2017*

2.4 OUTROS SERVIÇOS E EQUIPAMENTOS TURÍSTICOS

2.4.1 Posto de Informações

Posto de Informações Turísticas de Curuçá

Endereço: Rua do Rosário, 54 - Centro

Coordenadas geográficas: - 0°43'43.00"/-47°50'54.15"

Pontos de Referência: Centro Histórico, Igreja de N. S^a Rosário

Telefones: (91) 3722-1689

Endereço eletrônico (e-mail): piturismocuruca@hotmail.com

Sítio eletrônico (site /página web): Não

Sinalização turística: Sim

Quantidade de funcionários (n°): 04

Atendimento em língua estrangeira: Não

Informativos impressos: Português

Dias de funcionamento: todos os dias

Horário de funcionamento: 24horas

Funcionamento em feriados: Sim

Instalações e serviços: Folhetos de atrativos, atendimento telefônico

Estado geral de conservação: Excelente

Possui acessibilidade para pessoas com deficiência ou mobilidade reduzida: Rampa de acesso



*Figura 11: Atendimento no Posto de Informações
Foto: Pesquisa de Campo, 2017*

CATEGORIA C



ATRATIVOS



3 ATRATIVOS TURÍSTICOS

3.1 ATRATIVOS NATURAIS

3.1.1 Zona Costeira

3.1.1.1 Praia

Praia do Amor (Abade)

Coordenadas geográficas: - 0°42'2.56" - 47°52'44.18"

Localidade mais próxima: São João do Abade

Pontos de referência: Sede da Vila

Distancia (km) da sede municipal: 6 km

Entidade mantenedora: Instituto Chico Mendes de Conservação da Biodiversidade

Endereço: Avenida Conselheiro Furtado, 1303 – Batista Campos – Belém/PA –

CEP 66035-350

Endereço eletrônico (e-mail): Não

Telefone: (91) 3722-1850

Sítio eletrônico (site/página na web):

<http://www.icmbio.gov.br/portal/unidadesdeconservacao/biomas-brasileiros/marinho/unidades-de-conservacao-marinho/2279-resex-mae-grande-de-curuca>

Sinalização turística: Não


Funcionamento: Livre

Serviços e instalações: Visitação autoguiada, gratuita. Orla urbanizada, bares, restaurantes e meios de hospedagem no entorno.

Descrição do atrativo: Trata-se de uma praia de aproximadamente 200m localizada na vila de São João de Abade. A Vila do Abade possui grande importância histórica para o município pois foi onde aportaram os jesuítas em 1652 para fundar o município e realizar a ocupação de toda região. É considerado um dos principais polos pesqueiros do nordeste do Pará e dá acesso a todas as praias do município.

Acesso ao atrativo: Pode ser acessada por meio de avenida Paes de Carvalho (Curuçá-Abade), totalmente asfaltada. O serviço de transporte ao atrativo ocorre por meio do uso de embarcações particulares ou com indicação da Prefeitura.

Estado geral de conservação: Excelente





Acessibilidade para pessoas com deficiência ou mobilidade reduzida: Não

Proteção: Reserva Extrativista, por meio do Decreto de 13 de dezembro de 2002.

Praia do Areuá

Coordenadas geográficas: -0°35'47.61"- 47°51'0.31"

Localidade mais próxima: São João do Abade

Pontos de referência: Não

Distancia (km) da sede municipal: a 1h30 da vila de São João do Abade

Entidade mantenedora: Instituto Chico Mendes de Conservação da Biodiversidade

Endereço: avenida Conselheiro Furtado, 1303 – Batista Campos – Belém/PA –
CEP 66035-350

Endereço eletrônico (e-mail): Não

Telefone: (91) 3722-1850

Sítio eletrônico (site/página na web):

<http://www.icmbio.gov.br/portal/unidadesdeconservacao/biomas-brasileiros/marinho/unidades-de-conservacao-marinho/2279-resex-mae-grande-de-curuca>

Sinalização turística: Não

Serviços e instalações: Visitação guiada, entrada gratuita. Na praia podem ser encontrados apenas algumas casas e ranchos de pescadores.

Descritivo das especificidades do atrativo: Habitada por pescadores, possui uma extensão aproximada 900 metros, ocupada por casas de pescadores, com faixa de areia fina e vegetação litorânea, manguezal. Podem ser desenvolvidas diversas atividades como banho, pesca, trilhas, acampamento.

Acesso ao atrativo: Ocorre a partir do trapiche da vila de São João do Abade, localizada a cerca de 6km da sede municipal, realiza-se a travessia em cerca de 1h30m. O serviço de transporte é realizado por meio do uso de embarcações particulares ou com indicação da Prefeitura.


Estado geral de conservação: Excelente

Acessibilidade para pessoas com deficiência ou mobilidade reduzida: Não

Proteção: Reserva Extrativista, por meio do Decreto de 13 de dezembro de 2002.

Praia do Arrombado

Coordenadas geográficas: -0°36'13.45" /-47°49'23.25"





Localidade mais próxima: São João do Abade

Pontos de referência: Não

Distancia (km) da sede municipal: a 1h30 da vila de São João do Abade

Entidade mantenedora: Instituto Chico Mendes de Conservação da Biodiversidade

Endereço: avenida Conselheiro Furtado, 1303 – Batista Campos – Belém/PA –

CEP 66035-350

Endereço eletrônico (e-mail): Não

Telefone: (91) 3722-1850

Sítio eletrônico (site/página na web):

<http://www.icmbio.gov.br/portal/unidadesdeconservacao/biomas-brasileiros/marinho/unidades-de-conservacao-marinho/2279-resex-mae-grande-de-curuca>

Sinalização turística: Não

Funcionamento: Livre

Serviços e instalações: Visitação guiada, entrada gratuita. Na praia podem ser encontrados apenas alguns ranchos de pescadores.

Descrição do atrativo: Habitada por pescadores, possui uma extensão aproximada 2 km, ocupada por casas de pescadores, com faixa de areia fina e vegetação litorânea, manguezal. Podem ser desenvolvidas diversas atividades como banho, pesca, trilhas, acampamento.

Acesso ao atrativo: Ocorre a partir do trapiche da vila de São João do Abade, localizada a cerca de 6km da sede municipal, realiza-se a travessia em cerca de 1h30m. O serviço de transporte ao atrativo é realizado por meio do uso de embarcações particulares ou com indicação da Prefeitura.

Estado geral de conservação: Excelente

Proteção: Reserva Extrativista, por meio do Decreto de 13 de dezembro de 2002.

Praia do Paxicú

Coordenadas geográficas: -0°36'49.90"-47°49'44.23"

Localidade mais próxima: São João do Abade

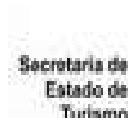
Pontos de referência: Não

Distancia (km) da sede municipal: a 1h30 da vila de São João do Abade

Entidade mantenedora: Instituto Chico Mendes de Conservação da Biodiversidade

Endereço: avenida Conselheiro Furtado, 1303 – Batista Campos – Belém/PA –

CEP 66035-350





Endereço eletrônico (e-mail): Não

Telefone: (91) 3722-1850

Sítio eletrônico (site/página na web):

<http://www.icmbio.gov.br/portal/unidadesdeconservacao/biomas-brasileiros/marinho/unidades-de-conservacao-marinho/2279-resex-mae-grande-de-curuca>

Sinalização turística: Não

Funcionamento: Livre

Serviços e instalações: Trapiche na saída da Vila de São João do Abade. Visitação guiada, entrada gratuita. Na praia podem ser encontrados apenas alguns ranchos de pescadores.

Descrição do atrativo: Habitada por pescadores, possui uma extensão aproximada 2 km, ocupada por casas de pescadores, com faixa de areia fina e vegetação litorânea, manguezal. Podem ser desenvolvidas diversas atividades como banho, pesca, trilhas, acampamento.

Acesso ao atrativo: Ocorre a partir do trapiche da vila de São João do Abade, localizada a cerca de 6km da sede municipal, realiza-se a travessia em cerca de 1h30m. O serviço de transporte ao atrativo é realizado por meio do uso de embarcações particulares ou com indicação da Prefeitura.

Estado geral de conservação: Excelente

Proteção: Reserva Extrativista, por meio do Decreto de 13 de dezembro de 2002.

Praia de Marinteua

Coordenadas geográficas: -0°34'59.05"- 47°51'24.86"

Localidade mais próxima: São João do Abade

Pontos de referência: Não

Distancia (km) da sede municipal: a 1h30 da vila de São João do Abade

Entidade mantenedora: Instituto Chico Mendes de Conservação da Biodiversidade

Endereço: Avenida Conselheiro Furtado, 1303 – Batista Campos – Belém/PA –CEP: 66035-350

Endereço eletrônico (e-mail): Não informado


Telefone: (91) 3722-1850

Sítio eletrônico (site/página na web):

<http://www.icmbio.gov.br/portal/unidadesdeconservacao/biomas-brasileiros/marinho/unidades-de-conservacao-marinho/2279-resex-mae-grande-de-curuca>

Sinalização turística: Não

Funcionamento: Livre





Serviços e instalações: Visitação guiada, entrada gratuita. Na praia podem ser encontrados apenas alguns ranchos de pescadores.

Descrição do atrativo: A praia de Marinteua está localizada na ilha de Marinteua possuem uma extensão aproximada de 5km, com areia fina, vegetação litorânea e de manguezal e lagos. Na região podem ser avistadas revoadas de guarás (ave de plumagem com predominância de coloração vermelha - eudocimus ruber). Propícia para realização de banho e atividades como trilhas e acampamento. A logística do passeio pode ser realizada com orientação da Prefeitura, por meio de comunicação com o Posto de Informações Turísticas, localizada na sede do município.

Acesso ao atrativo: O acesso ao atrativo ocorre a partir do trapiche da vila de São João do Abade, localizada a cerca de 6km da sede municipal, realiza-se a travessia em cerca de 1h30m. O serviço de transporte ao atrativo é realizado por meio do uso de embarcações particulares ou com indicação da Prefeitura.

Estado geral de conservação: Excelente

Proteção: Reserva Extrativista, por meio do Decreto de 13 de dezembro de 2002.

Obs: O litoral do município abriga outras praias como Areuá, Arrombado, Sino, Prego, Marinteua, Cai n'água, Rato, Tucumateua, Espadarte e Paxicú.

Praia do Rato

Coordenadas geográficas: -0° 40'42.3"/- 47°58'58.1"

Localidade mais próxima: Acesso por São Caetano de Odivelas

Pontos de referência: Ilha da Romana

Distancia (km) da sede municipal: 15km em linha reta

Entidade mantenedora: Instituto Chico Mendes de Conservação da Biodiversidade

Endereço: avenida Conselheiro Furtado, 1303 – Batista Campos – Belém/PA – CEP: 66035-350

Endereço eletrônico (e-mail): Não

Telefone: (91) 3722-1850

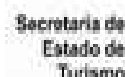
Sítio eletrônico (site/página na web):

<http://www.icmbio.gov.br/portal/unidadesdeconservacao/biomas-brasileiros/marinho/unidades-de-conservacao-marinho/2279-resex-mae-grande-de-curuca>

Sinalização turística: Não

Instalações e serviços: Visitação guiada, entrada gratuita. Não há serviços turísticos na praia.

Serviços e instalações: Trapiche na saída da Vila de São João do Abade. Na praia podem ser



encontrados apenas alguns ranchos de pescadores.

Descrição do atrativo: A praia do Rato trata-se de um banco de areia que surge na baixa mar . Propicia para realização de banho e atividades como trilhas e acampamento. A logística do passeio pode ser realizada com orientação da Prefeitura, por meio de comunicação com o Posto de Informações Turísticas, localizada na sede do município.

Acesso ao atrativo: O serviço de transporte ao atrativo é realizado por meio do uso de embarcações particulares. Pode ser melhor acessado por marina localizada no município de São Caetano de Odivelas.

Estado geral de conservação: Excelente

Proteção: Reserva Extrativista, por meio do Decreto de 13 de dezembro de 2002.

Obs: considerada a maior praia nativa do Pará. Além da Romana, o litoral do município abriga outras praias como Areuá, Arrombado, Ipomonga, Sino, Prego, Marinteua, Cai n'água, Rato, Tucumateua, Espadarte e Paxicú.



*Figura 12: Faixa de Areia da Praia do Rato
Foto: Pesquisa de campo, 2017*

Praia da Romana

Coordenadas geográficas: -0°33'43.69"/- 47°54'57.89"Localidade mais próxima: São João do Abade

Pontos de referência: Não

Distancia (km) da sede municipal: a 1h30 da vila de São João do Abade

Entidade mantenedora: Instituto Chico Mendes de Conservação da Biodiversidade

Endereço: venida Conselheiro Furtado, 1303 – Batista Campos – Belém/PA –CEP: 66035-350



Endereço eletrônico (e-mail):

Telefone: (91) 3722-1850

Sítio eletrônico (site/página na web):

<http://www.icmbio.gov.br/portal/unidadesdeconservacao/biomas-brasileiros/marinho/unidades-de-conservacao-marinho/2279-resex-mae-grande-de-curuca>

Sinalização turística: Não

Funcionamento: Livre

Serviços e instalações: Visitação ocorre por meio de passeio comercializado no posto de informações turísticas do município, o passeio conta com serviço de guias locais. Na praia podem ser encontrados apenas alguns ranchos de pescadores.

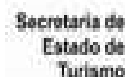
Descrição do atrativo: A praia Romana está localizada na grande ilha da Romana que juntamente com a praia de Marinteuca possui uma extensão aproximada 10km, ocupada por pescadores, com areia fina, vegetação litorânea e de manguezal e lagos. Segundo os pescadores, na Praia da Romana aparece uma bela jovem ricamente vestida. A moça se mostra com diversas jóias, com as quais tenta atrair as pessoas, principalmente quando estão sozinhas. No amanhecer seguinte à aparição, é possível ver nas dunas que circundam o lago, rastro de uma carruagem que, segundo a lenda, conduz a princesa. Por esse motivo, o lago da praia da Romana é chamado de Lago da Princesa. Na região podem ser avistadas revoadas de guarás (ave de plumagem com predominância de coloração vermelha - eudocimus ruber). Propícia para realização de banho e atividades como trilhas e acampamento. A logística do passeio pode ser realizada com orientação da Prefeitura, por meio de comunicação com o Posto de Informações Turísticas, localizada na sede do município.

Acesso ao atrativo: ocorre a partir do trapiche da vila de São João do Abade, localizada a cerca de 6km da sede municipal, realiza-se a travessia em cerca de 1h30m. O serviço de transporte ao atrativo é realizado por meio do uso de embarcações particulares ou por passeios turísticos organizados em parceria com a Prefeitura.

Estado geral de conservação: Excelente

Proteção: Reserva Extrativista, por meio do Decreto de 13 de dezembro de 2002.

Obs: considerada a maior praia nativa do Pará. Além da Romana, o litoral do município abriga outras praias como Areuá, Arrombado, Ipomonga, Sino, Prego, Marinteuca, Cai n'água, Rato, Tucumateua, Espadarte e Paxicú.





*Figura 13: Passeio turístico na Praia da Romana
Foto: Acervo Prefeitura de Curuçá, 2017*

3.1.1.2. Mangue

Porto Pretinhos do Mangue

Coordenadas geográficas: -0°43'59.0"-47°51'00.2"

Localidade mais próxima: Sede municipal

Pontos de referência: Bosque Centenário

Distância (km) da sede municipal: Localiza-se na sede.

Entidade mantenedora: Instituto Chico Mendes de Conservação da Biodiversidade

Endereço: Avenida Conselheiro Furtado, 1303 – Batista Campos – Belém/PA –

CEP 66035-350

Endereço eletrônico (e-mail): Não



Telefone: (91) 3722-1850

Sítio eletrônico (site/página na web):

<http://www.icmbio.gov.br/portal/unidadesdeconservacao/biomas-brasileiros/marinho/unidades-de-conservacao-marinho/2279-resex-mae-grande-de-curuca>

Sinalização turística: Sim

Funcionamento: Livre

Funcionamento em feriados: Sim


Instalações e serviços: Rampa de acesso

Descrição do atrativo: Trata-se de um pequeno porto próximo ao Bosque Centenário onde anualmente os foliões do carnaval se reúnem para passar no corpo a lama do manguezal que contorna a área da sede do município, surgindo o popular bloco “pretinhos do mangue”.

Acesso ao atrativo: Ocorre a partir do trapiche da vila de São João do Abade, localizada a cerca de 6km da sede municipal, realiza-se a travessia em cerca de 30min por embarcação saindo da vila de São João do Abade e cerca de 7km partindo pela Travessa União dos Bairros, diretamente do Bairro Alto na sede municipal. O serviço de transporte ao atrativo é realizado por meio do uso de embarcações particulares ou com indicação da Prefeitura.

Estado geral de conservação: Excelente

Proteção: Reserva Extrativista, por meio do Decreto de 13 de dezembro de 2002.





*Figura 14: Porto Pretinhos do Manguê
Foto: Pesquisa de Campo, 2017*



*Figura 15: Área inundável do portinho do Pretinhos Manguê
Foto: Acervo Prefeitura, 2017*



3.1.1.3. Ilha

Ilha de Pacamurema

Coordenadas geográficas: -0°39'22.93" - 47°47'19.07"

Localidade mais próxima: Carateua

Pontos de referência: Caratateua

Distância (km) da sede municipal: Não

Entidade mantenedora: Não

Endereço eletrônico (e-mail): Não

Telefone: Não

Sítio eletrônico (site/página na web): Não Sinalização turística: Não

Serviços e instalações: Trapiche

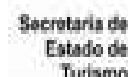
Descrição do atrativo: A ilha de Pacamurema é também conhecida popularmente como ilha das feiticeiras. A logística do passeio pode ser realizada com orientação da Prefeitura, por meio de comunicação com o Posto de Informações Turísticas.

Acesso ao atrativo: É realizado partir do distrito de Caratateua, percorre-se trecho de cerca de 1km em estrada pavimentada com piçarra até um pontilhão de cerca de 800 metros sobre o manguezal, chegando em um pequeno trapiche de onde se faz a travessia de 10 minutos em rabetas. O transporte ocorre por meio do uso de embarcações particulares, mototaxi ou com indicação da Prefeitura.

Estado geral de conservação: Excelente

Proteção: Reserva Extrativista, por meio do Decreto de 13 de dezembro de 2002.

Obs: O município possui inúmeras outras ilhas como do Mutucal, Iririteua, Arapiranga de Fora, Ilha de Pacamurema, Ajuruteua, Ipomonga, Romana, Jacitara, Japirica, Tapari, Bragança Grande, Vicente, Cachimbão, Mazagão, Marinteua e Cipoteua.





*Figura 16: Pontilhão da Ilha de Pacamurema
Foto: Pesquisa de Campo, SETUR, 2017*



*Figura 17: Ilha de Pacamurema
Foto: Pesquisa de Campo, SETUR, 2017*



Ilha (encantada) de Ipomonga

Coordenadas geográficas: - 0°39'16.19"/- 47°51'24.96"

Localidade mais próxima: Carateua

Pontos de referência: Caratateua

Distancia (km) da sede municipal: Não

Entidade mantenedora: Não

Endereço eletrônico (e-mail): Não

Telefone: Não

Sítio eletrônico (site/página na web): Não

Sinalização turística: Não

Funcionamento: Livre


Serviços e instalações: Trapiche na vila de São João do Abade. No local não nenhum tipo de equipamento ou serviço turístico.

Descrição do atrativo: Ipomonga é o nome de uma ilha marítima, situada na confluência dos rios Curuçá e Muriá. Contam os pescadores que, em determinadas noites ouve-se o galo cantar, o cachorro latir, o gato miar, o toque do sino, o cantar da sereia e muitas outras vozes. Outras vezes, os pescadores têm suas chumbadas retiradas de suas linhas de pesca; dizem eles ser gente encantada que as tira. Afirmam ainda, que no meio da mata, perto de um riacho, existem umas pedras com siglas que ninguém foi capaz de decifrar. Já foram padres, estudiosos e curiosos, mas nenhum deles foi capaz de entender o seu significado. É por isso que a lenda afirma: no dia em que as iniciais da pedra forem decifradas, Ipomonga deixará de ser encantada, deixará de existir de verdade e Belém, a capital do Estado, irá ao fundo. A logística do passeio pode ser realizada com orientação da Prefeitura, por meio de comunicação com o Posto de Informações Turísticas. O acesso ao atrativo é realizado partir do distrito de Caratateua. O serviço de transporte pode ser realizado por meio do uso de embarcações particulares ou com indicação da Prefeitura.

Estado geral de conservação: Excelente

Proteção: Reserva Extrativista, por meio do Decreto de 13 de dezembro de 2002.

Obs: O município possui inúmeras outras ilhas como do Mutucal, Iririteua, Arapiranga de Fora, Romana, Jacitara, Japirica, Tapari, Bragança Grande, Vicente, Cachimbão, Mazagão, Marinteua e Cipoteua.





*Figura 18: Ilha de Ipomonga
Foto: Pesquisa de Campo, SETUR, 2017*

3.1.1.4 Outros

Porto do Duque

Coordenadas geográficas: -0°41'27.06"-47°52'9.75"

Localidade mais próxima: Comunidade de Curuperé

Pontos de referência: Não

Distancia (km) da sede municipal:

Entidade mantenedora: Instituto Chico Mendes de Conservação da Biodiversidade

Endereço: avenida Conselheiro Furtado, 1303 – Batista Campos – Belém/PA –

CEP 66035-350

Endereço eletrônico (e-mail): Não

Telefone: (91) 3722-1850

Sítio eletrônico (site/página na web):

<http://www.icmbio.gov.br/portal/unidadesdeconservacao/biomas-brasileiros/marinho/unidades-de-conservacao-marinho/2279-resex-mae-grande-de-curuca>

Sinalização turística: Não

Funcionamento: Livre

Serviços e instalações: Não

Descrição do atrativo: Trata-se de um pequeno porto próximo a comunidade do Curuperé, de onde



sai um círio fluvial de Curuçá. Ocupa uma área de aproximadamente de 5m, com vegetação litorânea e manguezal. No entorno podem ser desenvolvidas atividades como trilhas, passeio de barco e visita a comunidade do Curuperé.

Acesso ao atrativo: A partir do trapiche da vila de São João do Abade, localizada a cerca de 6 km da sede municipal, realiza-se a travessia em cerca de 30min por embarcação saindo da vila de São João do Abade e cerca de 7km partindo pela Travessa União dos Bairros, diretamente do Bairro Alto na sede municipal. O serviço de transporte é realizado por meio do uso de embarcações particulares ou com indicação da Prefeitura.

Estado geral de conservação: Excelente

Proteção: Reserva Extrativista, por meio do Decreto de 13 de dezembro de 2002.

Orla de Caratateua

Coordenadas geográficas: - 0°39'55.46"/- 47°46'16.52"

Localidade mais próxima: Distrito de Caratateua

Pontos de referência: Avenida Beira Mar, Furo do Japim

Distancia (km) da sede municipal: cerca de 32 km

Sinalização turística: Não

Funcionamento: Livre

Instalações e serviços: Rampa, quiosques, restaurantes, trapiche


Descrição do atrativo: Possui orla marítima de cerca de 500 metros que contorna o Distrito de Caratateua. Trata-se de um lugar muito procurado para realização de pesca esportiva e passeios náuticos.

Acesso ao atrativo: Ocorre a partir da sede percorre-se a cerca de 10 km pela PA136, entrando mais 16 km pela PA-318 em direção à Marapanim e depois mais 6 km em direção a sede do distrito de Caratateua. O serviço de transporte é realizado por meio do uso de embarcações particulares, mototaxi ou com indicação da Prefeitura.

Estado geral de conservação: Excelente

Acessibilidade para pessoas com deficiência ou mobilidade reduzida: Não

Proteção: Reserva Extrativista, por meio do Decreto de 13 de dezembro de 2002.





*Figura 19: Orla de Caratateua
Foto: Pesquisa de Campo, SETUR, 2017*

3.1.2 Hidrografia

Rio Curuçá

Coordenadas geográficas: -0°43'41.37"-47°50'52.51"

Localidade mais próxima: Sede municipal

Pontos de referência: Trapiche Municipal e Posto de Informações Turísticas

Entidade mantenedora: Instituto Chico Mendes de Conservação da Biodiversidade

Endereço: avenida Conselheiro Furtado, 1303 – Batista Campos – Belém/PA – CEP: 66035-350

Endereço eletrônico (e-mail):

Telefone: (91) 3722-1850

Sítio eletrônico (site/página na web):

<http://www.icmbio.gov.br/portal/unidadesdeconservacao/biomas-brasileiros/marinho/unidades-de-conservacao-marinho/2279-resex-mae-grande-de-curuca>

Sinalização turística: Não

Funcionamento: Livre

Serviços e instalações: Posto de informações e trapiche na sede municipal

Descrição do atrativo: O rio Curuçá pode ser contemplado a partir do trapiche localizado no centro histórico do município. Propicia para realização de atividades como trilhas e passeios fluviais. A logística do passeio pode ser realizada com orientação da Prefeitura, por meio de comunicação com

o Posto de Informações Turísticas.

Acesso ao atrativo: É realizado a partir do trapiche da sede municipal e o transporte é realizado por meio do uso de embarcações particulares.

Estado geral de conservação: Excelente

Proteção: Reserva Extrativista, por meio do Decreto de 13 de dezembro de 2002.

Obs: A hidrografia do município é composta por diversos furos e igarapés, entre os quais se destacam o Furo Grande, Furo Cumiri, Canalzinho, Furo do Taperebá, Furo da Marieta. Além dos Furos destacam-se lagos, igarapés e outros rios importantes como Bonilha, Coca-Cola, Valério, Piquiateua, Areal, Paraíso, Olaria, Rio Quente, Andirá, Arauai, Marudazinho, São Pedro, Areuazinho, Nazaré do Tijoca, Gemino, Te dera, Mutucal e outros.



*Figura 20: Trapiche no Rio Curuçá
Foto: Pesquisa de Campo, SETUR, 2017*

Igarapé Águas Verdes (Lazir)

Coordenadas geográficas: -0°41'03.0" -47°46'08.8"

Endereço: Ramal do Caratateua

Pontos de Referência: Comunidade de Simôa, no Ramal do Caratateua

Telefones: Não

Endereço eletrônico (e-mail): Não

Sítio eletrônico (site /página web): Não

Sinalização turística: Não

Quantidade de funcionários (n°): 01

Funcionamento: Todos os dias, inclusive feriados, a partir das 7h

Formas de pagamento: Dinheiro

Descrição do atrativo: O Igarapé Águas Verdes, possui um ambiente bucólico e rustico, possui águas cristalinas em tom esverdeado. Um dos mais visitados pelos turistas no município.

Serviços e instalações: Entrada paga, estacionamento próprio, piscina natural, bar/lanchonete, campo de futebol, área de bosque

Acesso ao atrativo: Percorre-se cerca de 5 km, em estrada de piçarra a partir da PA-318. O serviço de transporte pode ser realizado a partir de táxis e mototáxis.

Estado geral de conservação: Excelente Possui acessibilidade para pessoas com deficiência ou mobilidade reduzida: Não

Observações: No período de férias não é permitido entrar com comida



*Figura 21: Balneário Águas Verdes – Lazi
Foto: Pesquisa de Campo, SETUR, 2017*



Rio Acaputeua

Coordenadas geográficas: -0°38'55.9"-47°38'23.8"

Localidade mais próxima: Vila Maú

Pontos de referência: Estrada da Vila Maú

Distância (km) da sede municipal: 15km

Entidade mantenedora: Não

Endereço: Não

Endereço eletrônico (e-mail): Não

Telefone: Não

Sítio eletrônico (site/página na web): Não

Sinalização turística: Não

Funcionamento: Livre


Instalações e serviços: Bar no entorno

Descrição do atrativo: O rio Acaputeuazinho é um dos afluentes do rio Maú, de águas escuras, procurado por moradores e visitantes para banho.

Acesso ao atrativo: Percorre-se cerca de 5km em estrada asfaltada a partir da PA-136.

Estado geral de conservação: Regular.

Proteção: Obs: A hidrografia do município é composta por diversos furos e igarapés, entre os quais se destacam o Furo Grande, Furo Cumiri, Canalzinho, Furo do Taperebá, Furo da Marieta. Além dos Furos destacam-se lagos, igarapés e outros rios importantes como Bonilha, Coca-Cola, Valério, Piquiateua, Areal, Paraíso, Olaria, Rio Quente, Andirá, Arauai, Marudazinho, São Pedro, Areuazinho, Nazaré do Tijoca, Gemino, Te dera, Mutucal e outros.





*Figura 22: Rio Acaputeua
Fonte: Pesquisa de Campo, 2017*

Balneário do Manga

Coordenadas geográficas: -0°43'58.6" -47°51'59.1"

Localidade mais próxima: Sede municipal

Endereço: Ramal Novo Muriá

Pontos de Referência: Boa Vista do Muriá

Distância (km) da sede municipal: 1,2 km

Entidade mantenedora: Particular

Telefones: Não

Endereço eletrônico (e-mail): Não

Sítio eletrônico (site /página web): Não

Sinalização turística: Não

Quantidade de funcionários (n°): Não informado

Funcionamento: Todos os dias, inclusive feriados , a partir das 7h

Formas de pagamento: Dinheiro

Descrição do atrativo: Águas escuras com estrutura de deck no entorno, utilizados para banhos e

um dos mais visitados no município.

Serviços e instalações: Entrada paga, estacionamento próprio, piscina natural, Restaurante.

Acesso ao atrativo: Acesso por estrada de piçarra, a partir da sede municipal.

Estado geral de conservação: Bom



*Figura 23: Balneário Manga
Foto: Pesquisa de Campo, SETUR, 2017*

Balneário Parar para ver

Coordenadas geográficas: -0°43'59.40"- 47°52'7.13"

Endereço: Rua Augusto Filho, 25

Pontos de Referência: Boa Vista do Muriá

Localidade mais próxima: Sede municipal

Distancia (km) da sede municipal: 1km

Entidade mantenedora: Particular

Telefones: 91 93838418

Endereço eletrônico (e-mail): Não

Sítio eletrônico (site /página web): Não

Sinalização turística: Não

Funcionamento: Todos os dias, inclusive feriados, a partir das 8h

Formas de pagamento: Dinheiro

Descrição do atrativo: O rio de águas escuras, com estrutura de deck para banho.

Serviços e instalações: Entrada paga, estacionamento próprio, piscina natural, banheiro masculino e feminino, restaurante, mesas de bilhar, churrasqueira, 05 chalés, espaço para 100 pessoas. Os chalés contam com cama de casal, cômoda, televisão e banheiro privativo.

Acesso ao atrativo: Acesso em estrada de piçarra a partir da sede municipal.

Estado geral de conservação: Bom



*Figura 24: Balneário Parar Pra Ver
Foto: Pesquisa de Campo, SETUR, 2017*

Igarapé da Ponte do São Pedro

Coordenadas geográficas:- 0°49'41.73" - 47°51'24.12"

Endereço: PA-136, Vila São Pedro

Pontos de Referência: Não

Localidade mais próxima: Vila São Pedro

Distância (km) da sede municipal: 10km

Entidade mantenedora: Particulares

Telefones: Não

Endereço eletrônico (e-mail): Não

Sítio eletrônico (site /página web): Não

Sinalização turística: Não

Funcionamento: Todos os dias.

Formas de pagamento: Dinheiro

Descrição do atrativo: Rio de águas escuras, muito procurado por moradores e visitantes para banho.

Serviços e instalações: Bares e restaurantes no entorno.

Acesso ao atrativo: Acesso em estrada asfaltada, a 10km da sede municipal.

Estado geral de conservação: Bom



*Figura 25: Rio São Pedro
Fonte: Acervo Prefeitura, 2017*

Igarapé Marauá

Coordenadas geográficas: -0°52'49.00" - 47°52'38.58"

Endereço: PA- 136 - Km 47, Comunidade de Marauá

Pontos de Referência: Não

Localidade mais próxima: Comunidade de Marauá

Distancia (km) da sede municipal: 18 km

Entidade mantenedora: Particulares

Telefones: Não

Endereço eletrônico (e-mail): Não

Sítio eletrônico (site /página web): Não

Sinalização turística: Não

Funcionamento: Livre.

Formas de pagamento: Dinheiro

Descrição do atrativo: Águas claras.

Serviços e instalações: Não

Acesso ao atrativo: Acesso pela PA-136, seguindo na altura do km 47 em estrada de piçarra por mais 2km até a comunidade de Marauá.

Estado geral de conservação: Bom



Figura 26: Igarapé Marauá

Fonte: Setur, 2017

3.1.2 Unidades de Conservação



3.1.2.1 Reserva Extrativista

Reserva Extrativista Mãe Grande

Endereço: Município de Curuçá

Coordenadas geográficas: -0°43'42.23"/- 47°50'50.16"

Distancia (km) da sede municipal: o ponto mais próximo localiza-se na orla do centro da cidade.

Entidade mantenedora: Instituto Chico Mendes de Conservação da Biodiversidade

Endereço: Avenida Conselheiro Furtado, 1303 – Batista Campos – Belém/PA – CEP: 66035-350

Endereço eletrônico (e-mail): Não

Telefone: (91) 3722-1850

Sítio eletrônico (site/página na web):

<http://www.icmbio.gov.br/portal/unidadesdeconservacao/biomas-brasileiros/marinho/unidades-de-conservacao-marinho/2279-resex-mae-grande-de-curuca>

Sinalização turística: Não

Visitação: Sim

Entrada: Gratuita

Funcionamento: Livre, inclusive feriados


Serviços e instalações: Podem ser desenvolvidas atividades culturais, atividades pedagógicas, canoagem, vela, observação, remo e trilha.

Descrição do atrativo: Perfaz um perímetro aproximado de quatrocentos e trinta e oito mil, seiscentos e doze metros e quarenta e um centímetros, incluindo uma grande área costeira e de manguezal, com destaque para ocorrência de diversos rios e ilhas como as de Mariteua, Ipomonga e Mutucal. Na área da Resex podem ser identificadas atividades econômicas como agricultura, silvicultura, extrativista vegetal e extrativista animal.

Acesso ao atrativo: Um dos principais acessos se dá por meio de travessia na vila de São João do Abade e diversos outros trapiches. O serviço de transporte ao atrativo é realizado por embarcações particulares.

Estado geral de conservação: Excelente

Proteção: Reserva Extrativista, por meio do Decreto de 13 de dezembro de 2002.



3.2 ATRATIVOS CULTURAIS

3.2.1 Conjunto Arquitetônico

Centro Histórico e Azulejaria

Endereço: Entorno da Praça Coronel Horácio

Coordenadas: -0°43'46.33"/- 47°50'54.20"

Descrição do atrativo: Casario do centro histórico (conjunto arquitetônico tombado pela Lei Municipal 1976 / 09) Residência da Família Mendes de Sousa, Pinheiro e Christo Alves – as quais ainda preservam os azulejos portugueses originais.



*Figura 27: Vista panorâmica do Centro Histórico
Fonte: Prefeitura, 2017*

3.2.2 Arquitetura Civil

Escola “Gonçalo Ferreira”.

Endereço: Travessa 15 de agosto, centro

Descrição: Foi instituído como Grupo Escolar pelo Decreto nº 806/ 22 de janeiro de 1900.

Palacete Barbosa de Lima

Endereço: Praça Coronel Horácio

Coordenadas: -0°43'45.58" - 47°50'54.94"

Descrição: Construído em 1895 em estilo neoclássico. Fachada encimada por frontão triangular e balaustrada na platibanda é patrimônio tombado pela Lei Municipal nº 1871 de 24.09.2002;



*Figura 28: Palacete Barbosa de Lima
Fonte: Pesquisa de campo, 2017*

Palacete dos Andirás

Endereço: Praça Coronel Horácio.

Coordenadas: -0°43'45.89" - 47°50'53.54"

Descrição: Construído no século XVIII, serviu de colégio dos padres Jesuítas. Ainda se preserva a fachada com as janelas de arcos “canga de boi”, característicos do período colonial.



*Figura 29: Palacete dos Andirás, localizada no Centro Histórico
Foto: Acervo Prefeitura, 2017*

Palacete “Christo Alves” de 1902.

Endereço: Rua dos Rosários, S/N - Centro

Coordenadas: -0°43'42.45 - 47°50'56.07"

Descrição: Edificação de fachada azulejada, construída em 1902, o prédio possui um acervo com peças e mobiliário de época.

Sede da Colônia de Pescadores, prédio construído século XIX (1890) pelo Coronel João Raymundo Cabral, localiza-se na Praça Saldanha Marinho;



*Figura 30: Palacete “Christo Alves”
Foto: Pesquisa de Campo, SETUR, 2017*

3.2.3 Arquitetura Religiosa

Igreja Matriz de Nossa Senhora do Rosário

Endereço: Travessa 7 de Setembro e Rua dos Rosários

Coordenadas: - 0°43'45.38" / - 47°50'52.89"

Descrição: A construção teve início em 1727. Na praça lateral da Igreja existe uma imagem de São Benedito, medindo aproximadamente 2.5 metros, em homenagem ao santo que na região é conhecido como “São Benedito Achado de Curuçá”. Ao lado encontra-se a casa paroquial-construída na década de 1980. No interior podem ser identificados quadros da Via Sacra da artista plástica Annita Cabral Hurley, esposa do desembargador Henrique Jorge Hurley autor do livro Traços Cabanos. Também encontra-se um vitral com a efígie de Nossa Senhora do Rosário confeccionado em 1920 na fachada da Igreja Matriz do Rosário, doação de família Christo Cabral. A edificação apresenta assimetria nas duas torres, sendo que a torre da direita foi construída primeiro. A obra ficou paralisada por falta de verba.



*Figura 31: Igreja de Nossa Senhora do Rosário
Foto: Acervo Prefeitura, 2017*

Capela São João Bosco

Endereço: Abade

Descrição: Construída em 1940.

Capela Nossa Senhora da Conceição

Endereço: Vila Ponta de Ramos

Descrição: construída em 1920

Capela São Benedito - Vila Boa Vista do Iriteua,

Endereço: Vila Boa Vista do Iriteua

Descrição: construída em 1900.

Capela São Marçal

Endereço: Vila de Araquaim

Descrição: construída em 1890



*Figura 32: Capela de São Marçal – Araquaim
Foto: Pesquisa de Campo, SETUR, 2017*

3.2.4 Arquitetura Funerária

Cemitério público São Bonifácio.

Endereço: Travessa 25 de Março

Descrição: Fundado em 1855, por Bonifácio dos Santos Ferreira, tendo o primeiro sepultamento ocorrido no dia 14 de janeiro de 1856, ainda conserva a fachada secular construída em 1893 pelo 1º Intendente Municipal Coronel Horácio Barbosa de Lima, tendo como mestre de obras o Sr. João Antonio do Nascimento e Souza e capela mortuária construída por financiamento da viúva do Senador Gonçalo Ferreira, Dona Antonia Máxima da Cunha Ferreira em 1889.



*Figura 33: Cemitério São Bonifácio
Foto: Pesquisa de Campo, SETUR, 2017*

3.2.5. Outros

Ruínas das Salinas

Endereço: Curuperé

Descrição: Construída pelos padres Jesuítas em 1700, localizada à 02 km do centro da cidade

Acervo do Arquivo Público Municipal - APUMC

Endereço: Rua Duque de Caxias – S/N – Centro.

Descrição: O Arquivo Público Municipal, também identificado com a sigla APUMC, objetiva resguardar a história documental do povo de Curuçá e garantir a sua preservação, bem como ser um centro de produção do conhecimento acerca da história do município de Curuçá. É um departamento da Prefeitura Municipal de Curuçá, de estreita relação com a Secretaria Municipal de Cultural e Turismo e a Secretaria Municipal de Obras e Gestão, criado pela Lei Municipal nº 1932/2007. Espaço de livre visitação, oferece aos visitantes um valioso acervo e biblioteca, além de outros bens integrados por mobiliário e objetos de época, artefatos e outros bens de valor histórico incluindo um rico álbum com fotografias que mostram o passado de Curuçá através da icnografia.



Um desses tesouros é uma cópia do mais antigo livro escrito sobre a história Curuçá por um curuçense, autoria do saudoso ex-deputado estadual Capitão Cândido Monteiro da Cunha publicado em 1939, adquirido diretamente do Rio de Janeiro pelo Município de Curuçá e, também, a obra As Regiões Amazônicas do Barão de Marajó, publicada em 1895. Outras preciosidades que fazem parte do Arquivo Público são os manuscritos da vida política de Curuçá que desde o início do século XIX até a década de 1980, documentações essas que tratam diversos temas como propriedades de terras, sepultamentos, compra e venda de escravos, e atividades do poder executivo e legislativo do período monárquico.

3.2.6 Fomas de Expressão

Bloco “Pretinhos do Mangue”.

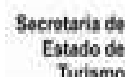
Descrição: hoje patrimônio cultural do Estado do Pará. Lei 7383 de 16 de março de 2010 e Patrimônio Cultural do Município de Curuçá Lei 1.981 /2010 - CNPJ: 12.009.662 /0001 – 01. Enfatiza a preservação dos recursos naturais da região, tornando-se uma festa singular. Também desfilam blocos de mascarados e micaretas.

Carimbó

Descrição: dança tradicionalmente dançada em Curuçá e região é uma herança dos índios Tupinambás, mesclada com os ritmos africanos. É uma expressão marcante na cultura popular regional. Seu principal difusor foi o Sr. Zeferino Braga Leal - “Nego Oróia”, que era filho de escravos, responsável pela maior divulgação desse ritmo através de um conjunto chamado de “Bico de Arara” ainda no início do século XX. Os grupos de carimbó, atualmente em atividade no município, são: “Explode Coração”, “Pinga Fogo” (o mais antigo), “Os Canarinhos”, “O Sabiá”, “Raio de Sol”, “Curiós Mirins” etc. Costumam apresentar-se em salões de dança, festivais, e outros eventos culturais, não só em Curuçá como também em outros municípios da região. O maior evento que tem a participação de grupos de carimbó é o Festival do Folclore realizado anualmente no mês de julho, num barracão preparado especialmente para as apresentações, denominado “Barracão do carimbó”, e durante todo o festival é o mais visitado

Clube Musical e Beneficente “Henrique Gurjão”:

Endereço: Localizado na Travessa 15 de novembro, 250.





Descrição: Foi Fundado em 16 de novembro de 1882. Em processo de reconstrução.

Clube Musical “Lauro Sodré”:

Endereço: Travessa 15 de novembro, s/n.

Descrição: Teve sua fundação em 1º de fevereiro de 1902.

Clube Musical “Luciano Souza”

Endereço: Travessa 15 de Novembro.

Descrição: Teve sua fundação 05 de fevereiro de 2005

3.2.7 Artesanato

A associação dos Artesãos de Marauá - AAMAC

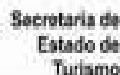
Descrição: Tem como presidente o Sr. Esaú, localizada na comunidade de Marauá distante cerca de 20 quilômetros da sede de Curuçá. Trabalha com cerâmica para jardinagem e interiores utilizando argila retirada da área onde vivem. A associação vem desenvolvendo uma linha de produção de animais silvestres que representam a fauna amazônica e que podem ser utilizado em jardins, espaços abertos ou interiores, como quati, onça, sapo, jacaré, capivara, tatu, jabuti, entre outros. São peças únicas no mercado.

Escultura em madeira

Descrição: Destaca-se no município a produção de esculturas em madeira de pássaros e répteis do Sr. Elias da comunidade de Caju, as margens da rodovia 318 que liga Curuçá a Marapanim.

Pintura em telha

Descrição: destaca-se no município a pintura em telha com artesãos: Cleber Douglas de Campos End.: Rua 25 de Março, S/N - Centro Contato: (91) 9206- 4547 Leide Guimarães Nascimento End.: Trav. Timbó, bairro Novo - Abade Contato: (91) 8852- 8762 Daniel Veloso Ferreira End.: Rua Raimundo Pinheiro - Abade Contato: (91) 9244- Pintura em tecido: Ivone Queiroz End.: Rua do Rosário, nº 71 Contato: (91) 9164- 7835





Trabalhos manuais

Descrição: no município podem ser identificados utensílios e elementos decorativos realizados por diversos artesãos. Entre eles destacam-se Nivaldo Monteiro da Silva Produção: anel de tucumã End.: Comunidade de Livramento Contato: (91) 9259- 4513 Danilo Ferreira Produção: Maquetes de talo de açaí End.: Rua 28 de Março, 102 - Bairro Piauí Contato: (91) 9915- 8142 Arnoud Costa Ferreira Produção: Material decorativo de sementes, galhos e conchas End.: Comunidade de Curuperé, Rua dos milagres Contato: (91) 9904- 2544 104 C –

3.3 ATIVIDADES ECONÔMICAS

3.3.1 Extrativista

Aqüicultura

Descrição: criação de Ostra Curuçá abriga um dos maiores manguezais do mundo, fonte de alimento, renda e diversão. E luta para mantê-lo preservado. A Aquavila, associação de Curuçá da Vila de Lauro Sodré (Km 50), é composta por moradores locais, que além de otimizar o trabalho e proteger o meio ambiente com o ostruário, potencializa a criação com o artesanato produzido a partir das conchas.

3.3.2 Industrial Alimentícia

Associação dos Melipolicultores de Curuçá - ASMELC

Descrição: A associação produz sabonetes, xampus, esfoliantes, cremes, hidratantes, tinturas de própolis, mel de abelha s/ferrão, exposição de abelhas. Contato: (91) 9142- 9846 // 9188- 0455 2.7 -

3.4 EVENTOS PROGRAMADOS


Carnaval Ecológico

Data / Período: 06/02/2016 até 09/02/2016

Entidade Promotora: Prefeitura municipal

Fone: (94) 98767-6904

Descrição do Evento: O Carnaval Ecológico de Curuçá é considerado um dos melhores da região, com seus blocos de sujos que trazem as bandinhas de músicas e seus mascarados, e o tradicional e





tão conhecido Bloco Pretinhos do Mangue, junto ainda com outros onde os homens vestem-se de mulheres e vice versa. Este carnaval traz uma proposta tipicamente ecológica com também outros blocos de temática voltado para a preservação ambiental, em especial do mangue. Tem ainda os blocos de micareta. Conta com estrutura de aparelhagens tanto na concentração quanto na dispersão e trios elétricos ao longo da avenida. Bandas de shows fazem a festa dos foliões e são 5 dias de intensa festa. Na quarta ainda há o tradicional Bloco dos ilhados, dando por encerrado o Carnaval de Curuçá.

Aniversário de Emancipação Política

Data / Período: 14/05/2016

Entidade Promotora: Prefeitura municipal

Fone: (94) 98767-6904

Descrição do Evento: Curuçá comemora este momento grandioso para a história do município oferecendo para a comunidade uma programação cultural com bandas, alvorada e apresentação de alguns grupos folclóricos.

Festival do Folclore

Data / Período: 16/07/2016 até 18/07/2016

Entidade Promotora: Prefeitura municipal


Fone: (94) 98767-6904

Descrição do Evento: Este evento ocorre sempre no 3º final de semana de julho e consiste na mostra cultural folclórica. Abrange um público considerável, cerca de mais de 30 mil pessoas nos três dias de festival. Reúne mais de 40 grupos culturais que se apresentam no palco do evento: quadrilhas, cordões de pássaros, bois, folias, conjuntos de carimbós, etc. Há a apresentação de artistas da terra. Conta estrutura de palco para shows, decoração temática, um palco de apresentação de grupos, aparelhagens, P. A. para atender o palco de shows e ao barracão do carimbó. há ainda, barracão da cultura, casa do pescador, bandas de shows, exposição de artesanato, são construídas 60 barracas de vendas ao redor do local, e ocorre o concurso Rainha do Folclore.

Garota Verão Curuçaense

Data / Período: 31/07/2016

Entidade Promotora: Prefeitura municipal





Fone: (94) 98767-6904

Descrição do Evento: O evento acontece na orla de Abade e consiste na realização de desfile/concurso de beleza. Na referida programação há o concurso de "Garota Molhada", "Garoto Bronze" e "Garota Mirim", e no dia final o tão esperado concurso "Garota Verão". O evento conta com estrutura de palco, passarela para desfile, bandas, nos dias de evento, barracas de vendas ao redor do evento, aparelhagem.

Festival da Ostra

Data / Período: 12/11/2016 até 13/11/2016

Entidade Promotora: Aquavila

Fone: (94) 98767-6904

Descrição do Evento: Tradicional festival gastronômico e Festivo, reúne um público considerado nos dias de festa. Ocorre nesse evento o Concurso "Garota Pérola".


Festividade do Glorioso São Benedito Achado

Data / Período: 17/12/2016 até 18/12/2016

Entidade Promotora: Igreja Católica

Fone: (94) 98767-6904

Descrição do Evento: Evento religioso que atrai muitos visitantes de cidades vizinhas que prestam louvor em honra a São Benedito. Para este evento é montado palco de shows católicos e ocorre num período de 3 (três) dias consecutivos na Praça Coronel Horácio.



4. DIAGNOSTICO DO POTENCIAL TURÍSTICO

4.1 Caracterização Geral

O município de Curuçá, localizado na região nordeste do Pará possui uma população de estimada pelo IBGE em 38.391 pessoas em 2016, distribuídas em uma área de 672.675 Km² e está localizada à cerca de 107 km em linha reta e 137, via BR-010 e PA-136.

A Infraestrutura de apoio ao turismo do município apresenta algumas deficiências relacionadas a estrutura de acesso ao município. O terminal rodoviário requer reparos e melhoria das instalações de embarque e desembarque. O serviço de transporte regular a partir de Belém é realizado por uma única empresa de transporte intermunicipal e por transportes alternativos (vans e micro-ônibus).

A respeito do acesso aos atrativos, o município não possui terminais de passageiros e turistas que permitam acessibilidade e conforto na realização de passeios e visitação as ilhas e praias, sendo que o acesso as embarcações é realizado nos trapiches, onde também acontece o embarque e desembarque de mercadorias. As estradas estão conservadas, mas a sinalização, principalmente nas vicinais inexistente.

No que se refere aos serviços públicos de saúde, destaca-se o hospital municipal no centro da cidade. O sistema bancário é coberto pelo Banpará, Banco do Brasil e casa lotérica, todos localizados na sede municipal. Quanto aos meios de comunicação, o município é atendido por canais de TV de rede aberta, rádio local e agência de correios. A telefonia celular é coberta pela empresa VIVO.

Sobre os equipamentos e serviços turísticos, foram identificados e visitados no município, 09 meios de hospedagem e que juntos oferecem aproximadamente 114 unidades habitacionais e 223 leitos, dos quais apenas 02 declararam ter CNPJ. Foram também identificados 13 estabelecimentos de alimentos e bebidas e 02 balneários, ambos com piscina natural, estrutura de restaurante e bar, sendo um deles com 06 chalés para hospedagem no local. Não foram identificadas transportadoras turísticas especializadas, apenas 02 associações (transporte de vans e mototaxi) prestam serviços similares. Os passeios embarcados depende de contatos estabelecidos por meio do Posto de Informações Turísticas, mas as embarcações não são utilizadas exclusivamente para

finalidades turísticas. O acesso as praias e rios ocorre através dos trapiches localizados no centro da cidade, na Vila do Abade e em outras localidades. Entre os espaços livres foram identificados 02 bosques e 06 praças e um espaço de memorial. A maioria das praças estão localizadas na sede próximo à orla do município. Nenhum dos estabelecimentos visitados apresentou cadastro do Mtur. Considerando os dados da RAIS (Relação Anual de Informações Sociais), em dezembro de 2015, o município não registrou empregados nas atividades características do Turismo.

Em relação aos principais atrativos, o município apresenta uma diversidade de opções naturais e culturais, distribuídas principalmente entre a sede e a zona costeira (figura 34). Entre os atrativos naturais destaca-se uma importante bacia hidrográfica, tendo com principal curso d'água o rio Curuçá. Esse rio apresenta pontos de acesso na sede municipal e em outras localidades, permitindo o desenvolvimento de diversas atividades, como trilhas, pedaladas, cavalgadas, canoagem e banho. Na zona costeira do município destacam-se as praias localizadas na área de Reserva Extrativista Mãe-Grande, tais como a praia na Vila de São João de Abade, Areuá. Arrombado Marinteua e a principal delas que é praia da Romana.

Todas em excelente estado de conservação, no entanto sem nenhum tipo de infraestrutura de apoio. Além das praias o município conta com áreas de mangue tais como o portinho do bloco pretinhos do mangue. Essa área pode ser acessada por uma rampa de concreto construída no centro da cidade e utilizada por milhares de brincantes durante os dias de Carnaval. Outro atrativo natural de destaque são as ilhas de Ipomonga e a Ilha Pacamurema, onde podem ser realizadas atividades de ecoturismo ou turismo de base comunitária. Na Pacamurema, não há energia elétrica, sendo povoada por comunidade extrativista.

No que se refere aos atrativos culturais, o município possui relevantes manifestações culturais com destaque para o conjunto arquitetônico localizado no Centro Histórico. As principais edificação datam entre o final do século XIX e primeira metade do século XX. Na arquitetura religiosa destaca-se a Igreja de Nossa Senhora do Rosário, atribuída a ocupação jesuítica da região. Além do patrimônio material, também merecem atenção as inúmeras manifestações imateriais, relacionadas a música e a dança, especialmente o carimbó e os blocos de carnaval e quadrilhas de festas juninas.

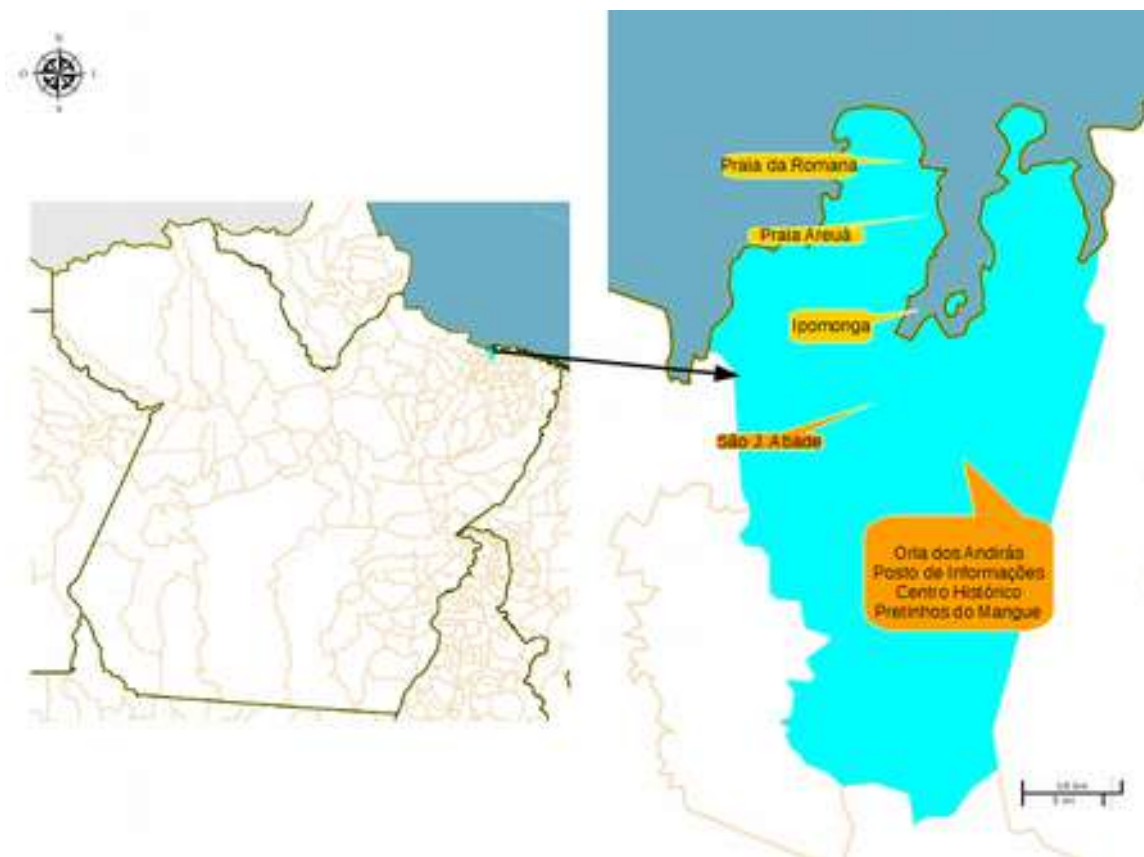


Figura 34: Localização dos principais atrativos

4.2 Análise Macroambiental

4.2.1 Pontos fortes

Entre os principais pontos fortes do município para o desenvolvimento do turismo podemos citar a existência de equipe técnica e um espaço de atendimento ao turista bem definido. Evidente diversificação de atrativos naturais e culturais e a relativa facilidade de acesso.

4.2.3. Pontos fracos

- Alta taxa de informalidade das empresas;
- Deficiência na infraestrutura de acesso às praias e necessidade de articulação das ações de turismo com os órgãos federais de meio ambiente;
- Alguns bens culturais, essencialmente os prédios históricos se apresentam em estado de degradação.

4.2.4 Ameaças e oportunidades

- Uma das principais ameaças detectadas no município é a possibilidade de futuros impactos ambientais e supervalorização da terra com a implantação do porto de Espadarte. Contudo, a instalação do porto pode gerar oportunidades de investimentos no setor hoteleiro do município.

4.3. Recomendações

- Estabelecer uma política de turismo nas áreas de reserva extrativista; assim como carece de investimentos e acesso a crédito para atividades de transporte turístico e receptivo local;
- Apesar da diversidade de atrativos, o município necessita do aporte de investimentos na sinalização turística dos principais atrativos e equipamentos de lazer;
- Aperfeiçoar a integração da informação turística e estímulo ao receptivo turístico que facilitem o acesso ao ambiente rural, viabilizando a produção de um circuito de propriedades rurais que integrem a produção associada local às atividades de lazer e turismo;
- Promover o apoio técnico-institucional na área de gestão financeira e legislação do turismo aos pequenos empreendedores e ao turismo de base comunitária;
- Apesar de padrão muito bom de serviços de hospedagem, ainda é necessário a integração dos negócios em torno da formalização dos empreendimentos e de criação de uma plataforma comum de compras e comercialização, que permitam diminuir os custos de hospedagem no município e aumentar a inserção dos negócios turísticos no mercado




regional e nacional.

4.4. Considerações finais

Com base na análise do potencial turístico do município, podemos considerar a necessidade de maiores investimento na infraestrutura de lazer e serviços de hospedagem. Um fator importante para o desenvolvimento da superestrutura é a necessidade de aperfeiçoamento e fortalecimento da gestão do turismo no município capaz de promover ações em articulação com as comunidades extrativistas e com a política ambiental. Nesse sentido, torna-se recomendável, ações continuadas de sensibilização e mobilização do trade local e da sociedade civil para a importância do turismo, assim como é importante desenvolver projetos de pesquisa, informação, sinalização e acessibilidade aos principais atrativos do município.

O município pode promover mecanismos e ações para desenvolver o associativismo voltado para o receptivo e transporte turístico, principalmente na navegação. Concomitante com essas perspectivas é necessário estabelecer mecanismos de fomento com a criação de um fundo de turismo e a valorização de profissionais especializados, com todas as ações devidamente balizadas pela elaboração de um plano municipal de turismo.





ANEXOS

Hino Municipal

Tal como as abelhas buscando as colmeias seus filhos se empenham com tal paciência.
Na escola buscando com firme ideia movendo sobre lírios o foco da ciência.
Esta brava cidade de artífices, como rocha perdura de pé.
Como cruz não será destruída, Curuçá, florescente que és.

REFRÃO

Abençoada por Deus esta terra, que confirma sua luta na história
Nosso índio em bravo transforma-se pra que a paz seja a busca da glória

II

O mestre ensina o aprendiz a buscar no oceano das letras que mostram o estudo
Nós navegamos, por fim, a encontrar procurando o progresso na estrela do escudo
Viva o sol que ilumina o operário e o bravo “Andirás”
Vila Nova d' El Rey se transforma em Cidade de Curuçá.

REFRÃO

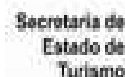
Abençoada por Deus esta terra que confirma sua luta à história
Nosso índio em bravo transforma-se pra que a paz seja a busca da glória.

III

Seus mares, suas flores se movem num grito, suas matas e florestas, seu povo também.
O nome de Cristo se entoa no infinito, e sua criação lhe responde em um Amém!
Curuçá, tua magia e encanto ... Tu és Mãe que embala os filhos teus,
E sempre ouvirás o meu canto! Pois teus filhos nunca te dirão: adeus!

REFRÃO

Abençoada por Deus esta terra que confirma sua luta à história



Nosso índio em bravo transforma-se pra que a paz seja a busca da glória.

MÚSICA E LETRA:

Darcy Alves de Lima

Emílio Francisco Ferreira.

Bandeira

